


建設

| | | | | | |
|---|---|---|-----|-----|-----|
| 1 | 道 | 路 | 177 | | |
| 2 | 橋 | 梁 | 180 | | |
| 3 | 河 | 川 | 181 | | |
| 4 | 市 | 營 | 住 | 宅 | 181 |
| 5 | 住 | 宅 | 協 | 會 | 185 |
| 6 | 建 | 築 | 指 | 導 | 186 |
| 7 | 都 | 市 | 計 | 画 | 188 |
| 8 | 公 | 園 | 198 | | |
| 9 | 下 | 水 | 道 | 204 | |



1 道 路

(1) 市域内道路

| 種 別 | 舗 装 | | 砂 利 道 | | 計 | | 舗 装 率 | |
|-------|---------------------|----------------------------------|----------------|----------------------------|---------------------|----------------------------------|-------|-------|
| | 延 長 | 面 積 | 延 長 | 面 積 | 延 長 | 面 積 | 延 長 | 面 積 |
| 国 道 | 34,020 ^m | 558,700 ^{m²} | 0 ^m | 0 ^{m²} | 34,020 ^m | 558,700 ^{m²} | 100% | 100% |
| 県 道 | 136,933 | 1,109,364 | 11,601 | 56,981 | 148,534 | 1,166,345 | 92.21 | 95.11 |
| 主要地方道 | 39,871 | 484,099 | 378 | 2,081 | 40,249 | 486,180 | 99.06 | 99.57 |
| 一般県道 | 97,062 | 625,265 | 11,223 | 54,900 | 108,285 | 680,165 | 89.63 | 91.92 |
| 市 道 | 997,380 | 4,255,839 | 699,367 | 2,110,302 | 1,696,747 | 6,366,141 | 58.78 | 66.85 |

(注) 国道・県道は51年度末、市道は52年度末現在

(2) 市 道

ア 概 要

九州の中央部に位置する本市は、九州の交通網の中心として要衝的位置にあり、市域内に国道3号線及び57号線並びに県道34路線が主要幹線道路として放射線状に走っている。

これらを補完して路線数6,746本、総延長約1,697kmの市道が市内を網羅している。

市道の整備状況について見ると、市域内の国道及び県道の舗装率は、それぞれ100%・95.1%とそのほとんどが舗装されているが、市道については、延長率で58.8%、面積率では66.9%と低く、早急な整備が望まれる。

従って本市は、昭和48年度から3カ年計画で舗装・側溝の整備に努めた結果、道路幅員4m以上の舗装については100%完成している。

今後は、新規認定の市道及び町内の幹線道などを含む4m未満の道路についても積極的に整備をはかっていく所存である。

また私道等整備補助制度の新設により里道・私道等の舗装及び排水施設等の改良が採択条件にあえば実施できるようになった。

なお近年市民から排水路についての問題提起が多いことから、昭和51年度に行った市域の現況調査、資料及び別途作成中の流域区分図をもとに下水道事業との関連、1・2級河川、準用河川改修との関連、農業用水路との関連などを考慮し総合排水計画の樹立を進めていく考えである。

現在緊急放置できない排水不良地域9カ所を、特別排水路整備箇所として選定し、技術的な解明を行い、昭和52年を初年度とする5カ年計画で整備を図る方針である。

イ 推 移

| 種別 年度 | 舗 装 | | 砂 利 道 | | 計 | | 舗 装 率 | | 側溝延長 累計 |
|----------|----------------------|------------------------------------|----------------------|------------------------------------|------------------------|------------------------------------|--------|--------|----------------------|
| | 延 長 | 面 積 | 延 長 | 面 積 | 延 長 | 面 積 | 延 長 | 面 積 | |
| 48 | 711,091 ^m | 3,260,843 ^{m²} | 781,576 ^m | 2,646,502 ^{m²} | 1,492,667 ^m | 5,907,345 ^{m²} | 47.63% | 55.19% | 795,442 ^m |
| 49 | 794,819 | 3,405,370 | 878,941 | 2,683,839 | 1,673,760 | 6,089,209 | 47.48 | 55.92 | 847,718 |
| 50 | 871,336 | 3,740,500 | 823,152 | 2,499,025 | 1,694,488 | 6,239,525 | 51.42 | 59.94 | 884,742 |
| 51 | 933,856 | 3,967,768 | 761,592 | 2,292,906 | 1,695,448 | 6,260,674 | 55.08 | 63.37 | 930,023 |
| 52 | 997,380 | 4,255,839 | 699,367 | 2,110,302 | 1,696,747 | 6,366,141 | 58.78 | 66.85 | 1,088,393 |

ウ 幅員別

(昭53.4.1現在)

| 種別 \ 幅員 | 8.5m以上 | 8.5~6.5 | 6.5~4.5 | 4.5~2.5 | 2.5~1.5 | 1.5未満 | 計 |
|---------|-------------|-----------|-------------|-------------|-----------|-----------|-------------|
| 延長 (m) | 78,843.0 | 67,252.8 | 294,223.6 | 614,003.1 | 456,787.0 | 178,726.6 | 1,689,836.1 |
| 面積 (㎡) | 1,158,176.1 | 513,321.0 | 1,627,281.1 | 2,034,795.6 | 841,046.2 | 155,577.6 | 6,330,197.6 |

エ 市道の認定と廃止

| 区分 \ 年度 | 5 0 | | | 5 1 | | | 5 2 | | |
|---------|-----|---------|---------|-----|---------|---------|-----|----------|-----------|
| | 本数 | 延長 m | 面積 ㎡ | 本数 | 延長 m | 面積 ㎡ | 本数 | 延長 m | 面積 ㎡ |
| 認定 | 124 | 23,657 | 155,360 | 125 | 29,445 | 155,942 | 119 | 20,570.2 | 13,983.21 |
| 廃止 | 26 | 6,820 | 18,133 | 33 | 10,264 | 56,545 | 54 | 19,270.9 | 37,963.5 |

(注) 認定供用開始分

オ 市道認定基準

道路法(昭和27年法律第180号)第8条の規定に基づき、市道として路線の認定を受けようとする道路(以下「認定対象道路」という。)は、道路構造令(昭和45年政令第320号)に適合するものであるとともに、次の各号に掲げる要件を具備するもので、現在及び将来の交通量並びに経済効果を勘案のうえ、道路管理者が認めたものでなければならない。

- ① 認定対象道路は、第5号に該当する場合を除き、その一端は常に法第3条に定める道路に接し、他の一端は同法同条に定める道路または里道に接し、かつ、認定対象道路が接することとなる一端の道路は、2.7メートル以上の幅員を有すること
- ② 認定対象道路の幅員は、4メートル以上であること。ただし認定対象道路が、開拓道路である場合においては、その幅員は、3.6メートル以上あれば足りるものとする
- ③ 認定対象道路の縦断勾配は、9%以下であること。ただし地形上やむを得ないと認められる場合においては、これを12%以下とすることができる
- ④ 認定対象道路が階段道路である場合においては、その形状が緊急の際の避難用通路又は歩行者のための連絡用通路として、通行上の安全に支障がないと認められるものであること
- ⑤ 認定対象道路が袋路道路である場合においては、当該道路が次に掲げるもののいずれかに該当するものであること
 - (ア) 公園、学校その他公共施設に通ずる道路で、道路管理者がその認定の必要を認めたもの
 - (イ) 道路の延長が、70メートル以上あるもので、自動車の回転広場を有し、かつ、その沿線に当該道路を利用するおおむね25戸以上の集落が存在すること

カ 私道等の整備補助(昭52.4.10施行、昭53.3.31改正)

市道認定基準に合致しない私道等の整備(舗装新設工事及び側溝等排水施設新設工事)を行う者に対して補助金を交付し、もって住民の生活環境の改善を図る。

① 交付対象

- (ア) 現に一般交通の用に供されていること
- (イ) 幅員が2メートル以上あること。ただし市長が特に認めたものについては1.5メートル以上とする
- (ウ) 道路に接する家屋の戸数が6戸以上あり、かつ道路に接する土地が相当数以上の所有者により所有されていること

ただし、両端が公道に接続した地域内の道路で、当該地域団体の費用によって施行されるもののうち市

- 長が特に認めるものについては、この限りでない
- (イ) 道路敷地のすべての地権者の文書による承諾を得ていること
 - (ウ) 家屋の建たん後3年以上経過していること

② 補助金の額

市長が定める補助基準により算出した工事費に2分の1（里道等その敷地が公有地であるものについては3分の2）を乗じて得た額

ただし、その額が80万円を超えるときは80万円とし、10万円未満のときは補助金は交付しない

キ 道路管理状況

| 業務の内容 | | 年 度 | | |
|------------------|-------------|----------------------|----------------------|----------------------|
| | | 5 0 | 5 1 | 5 2 |
| 一 般 管 理 | 道路境界立合 | 580 件 | 605 件 | 881 件 |
| | 道路境界承認 | 91 | 70 | 84 |
| | 市道の証明 | 43 | 47 | 55 |
| | 道路工事承認(24条) | 111 | 158 | 216 |
| | 公有土地許可申請 | 249 | 422 | 493 |
| | 開発行為の同意 | 89 | 70 | 101 |
| | 道路の認定廃止 | 284 | 159 | 173 |
| | 計 | 1,447 | 1,531 | 2,003 |
| 占 用 関 係 | 占用許可申請 | 665 | 834 | 751 |
| | 占用料金の徴収 | 557 (10,909,788円) | 593 (14,337,654円) | 699 (17,086,540円) |
| | 道路掘削許可 | 2,998 | 2,745 | 2,969 |
| | 道路交通制限 | 2,193 | 3,158 | 3,461 |
| | 計 | 6,413 | 7,330 | 7,880 |

ク 道路関係保有車両

(昭53.4.1現在)

| 車両種別 | 台数 | 車両種別 | 台数 | 車両種別 | 台数 |
|----------|----|----------|----|-------------|----|
| 大型ダンプ | 6 | グレーダー(小) | 1 | 湿地ブルドーザー(小) | 1 |
| 大型トラック | 2 | 半動グレーダー | 1 | ショベルローダー | 1 |
| 小型ダンプ | 5 | ローラー(大) | 1 | ブルドーザー(大) | 1 |
| 小型トラック | 10 | ローラー(小) | 1 | ストリート スーパー | 1 |
| グレーダー(大) | 1 | 振動ローラー | 1 | | |

2 橋 梁

(昭53.4.1現在)

| 橋梁別 | 区 分 橋長別 | 橋 数 | 橋 長 m | 橋 面 積 m ² | 橋 齡 別 現 況 | | | 現 況 別 橋 数 | | |
|---|------------|--------|-------------|-------------------------------|------------|----------------|------------|-----------------|------------|-----|
| | | | | | 15年 未 満 | 15年以上 25年未満 | 25年 以 上 | 自動 車 通 行 不 能 | 荷 重 制 限 | 安 全 |
| 鋼 橋 | 100m以上 | 4 | 547.14 | 5,762.87 | 4 | | | | | 4 |
| | 30m~100m | 3 | 230.30 | 1,651.75 | 3 | | | 1 | | 2 |
| | 15m~30m | | | | | | | | | |
| | 15m未満 | 7 | 91.65 | 362.80 | 6 | 1 | | | | 7 |
| | 計 | 14 | 869.09 | 7,777.42 | 13 | 1 | | 1 | | 13 |
| コン ク リ ー ト 橋 | 100m以上 | 1 | 110.00 | 990.00 | 1 | | | | | 1 |
| | 30m~100m | 9 | 485.10 | 2,257.72 | 3 | | 6 | 3 | 1 | 5 |
| | 15m~30m | 25 | 572.90 | 3,922.64 | 8 | 2 | 15 | 19 | 2 | 4 |
| | 15m未満 | 696 | 3,044.31 | 15,408.21 | 270 | 154 | 272 | 192 | 8 | 496 |
| | 計 | 731 | 4,212.31 | 22,578.57 | 282 | 156 | 293 | 214 | 11 | 506 |
| 鋼橋と コン ク リ ー ト の 混 合 橋 | 100m以上 | | | | | | | | | |
| | 30m~100m | 2 | 118.90 | 759.40 | 2 | | | | 1 | 1 |
| | 15m~30m | 3 | 61.55 | 286.17 | 1 | | 2 | | 2 | 1 |
| | 15m未満 | | | | | | | | | |
| | 計 | 5 | 180.45 | 1,045.57 | 3 | | 2 | | 3 | 2 |
| 木 橋 | 100m以上 | 1 | 106.60 | 266.50 | 1 | | | 1 | | |
| | 30m~100m | 6 | 379.60 | 1,202.64 | 6 | | | 6 | | |
| | 15m~30m | 9 | 217.80 | 841.22 | 9 | | | 9 | | |
| | 15m未満 | 46 | 266.05 | 651.96 | 33 | 10 | 3 | 13 | 33 | |
| | 計 | 62 | 970.05 | 2,962.32 | 49 | 10 | 3 | 29 | 33 | |
| 石 橋 | 100m以上 | | | | | | | | | |
| | 30m~100m | | | | | | | | | |
| | 15m~30m | 1 | 23.80 | 171.36 | | | 1 | | | 1 |
| | 15m未満 | 259 | 583.40 | 1,201.89 | 2 | | 257 | 232 | 7 | 20 |
| | 計 | 260 | 607.20 | 1,373.25 | 2 | | 258 | 232 | 7 | 21 |
| 鋼橋と コン ク リ ー ト の 混 合 橋 又 は 木 橋 又 は 石 橋 | 100m以上 | | | | | | | | | |
| | 30m~100m | 2 | 70.10 | 199.47 | 2 | | | | 1 | 1 |
| | 15m~30m | | | | | | | | | |
| | 15m未満 | 1 | 2.00 | 6.40 | | | 1 | | 1 | |
| | 計 | 3 | 72.10 | 205.87 | 2 | | 1 | | 2 | 1 |
| 合 計 | 100m以上 | 6 | 763.74 | 7,019.37 | 6 | | | 1 | | 5 |
| | 30m~100m | 22 | 1,284.00 | 6,070.98 | 16 | | 6 | 10 | 3 | 9 |
| | 15m~30m | 38 | 876.05 | 5,221.39 | 18 | 2 | 18 | 28 | 4 | 6 |
| | 15m未満 | 1,009 | 3,987.41 | 17,631.26 | 311 | 165 | 533 | 437 | 49 | 523 |
| | 計 | 1,075 | 6,911.20 | 35,943.00 | 351 | 167 | 557 | 476 | 56 | 543 |

3 河 川

(昭53.4.1現在)

| 河 川 名 | 級 別 | 川 幅 | 水 位 | 市内流路延長 | 市内流域面積 |
|-------|-------|-----------|----------|-----------|-----------------|
| | | m | m | Km | Km ² |
| 白 川 | 1 | 120.0 | 4.0 | 26.1 | 13.82 |
| 坪井川 | 2 | 45.0 | 3.6 | 18.3 | 33.59 |
| 井芹川 | 2 | 20.0 | 6.0 | 13.0 | 14.98 |
| 松尾川 | 砂防 | 8.0 | 3.0 | 3.3 | 2.83 |
| 天明新川 | 1(準) | 15.0(4.0) | 2.0(2.0) | 9.4(1.0) | 13.90(6.0) |
| 加勢川 | 1 | 60.0 | 3.5 | 15.0 | 24.51 |
| 木部川 | 1 | 12.0 | 4.0 | 5.0 | 2.50 |
| 緑 川 | 1 | 280.0 | 2.0 | 1.7 | 0.29 |
| 秋津川 | 1 | 25.0 | 6.0 | 3.1 | 5.63 |
| 藻器堀川 | 1 | 4.0 | 2.0 | 8.6 | 7.80 |
| 木山川 | 1 | 30.0 | 4.5 | 2.4 | 0.65 |
| 矢形川 | 1 | 50.0 | 4.5 | 0.8 | 0.14 |
| 近津川 | 砂防 | 10.0 | 1.5 | 1.8 | 1.60 |
| 前 川 | (準) | 4.0(4.0) | 2.5(2.5) | 2.5(0.75) | 2.00 |
| 小山田川 | | 2.0 | 1.0 | 2.5 | 2.00 |
| 麴 川 | 2砂防 | 6.0 | 3.0 | 3.0(1.3) | 2.76 |
| 健軍川 | 1 | 10.0 | 3.1 | 11.0 | 14.60 |
| 万石川 | 2 | 4.6 | 2.1 | 2.1 | 3.60 |
| 鶯 川 | 1 | 4.0 | 1.5 | 1.5 | 1.58 |
| 荒谷川 | 砂防 | 3.5 | 1.0 | 3.1 | 1.65 |
| 平 川 | 砂防 | 4.0 | 1.5 | 2.2 | 1.58 |
| 谷尾崎川 | 砂防(準) | 3.0(2.0) | 1.0(1.0) | 3.4(1.33) | 2.60 |
| 成道寺川 | | 2.5 | 1.0 | 2.48 | 1.37 |
| 泥 川 | | 4.5 | 2.0 | 2.35 | 2.30 |
| 兎谷川 | 2砂防 | 2.0 | 2.1 | 1.65 | 1.70 |

(注) ()は準用河川指定区域

4 市 営 住 宅

(1) 住宅建設状況

ア 総 括

| 年度 \ 種別 | 1 種 | 2 種 | 特 定 目 的 | 合 計 |
|---------|------------------|------------------|----------------|------------------|
| 20~48 | 2,921 (2,288) | 2,617 (2,055) | 897 (838) | 6,435 (5,181) |
| 49 | 178 (178) | 64 (64) | 26 (26) | 268 (268) |
| 50 | 100 (100) | 124 (124) | 56 (56) | 280 (280) |
| 51 | 150 (150) | 120 (120) | 30 (30) | 300 (300) |
| 52 | 184 (184) | 66 (66) | 51 (30) | 301 (280) |
| 計 | 3,533 (2,900) | 2,991 (2,429) | 1,060 (980) | 7,584 (6,309) |

(注) ()の数字は管理戸数を示す

イ 第1種住宅

| 年度 \ 種別 | 木 造 | | 中層耐火 | | 簡耐平屋 | | 簡耐2階 | | 計 | | 申込者 | 倍 率 (平均) |
|---------|-----|-----|-------|-------|------|-----|------|-----|-------|-------|--------|-------------|
| | 建設 | 管理 | 建設 | 管理 | 建設 | 管理 | 建設 | 管理 | 建設 | 管理 | | |
| 20~48 | 855 | 222 | 1,205 | 1,205 | 582 | 582 | 279 | 279 | 2,921 | 2,288 | 33,240 | |
| 49 | | | 178 | 178 | | | | | 178 | 178 | 922 | 5.17 |
| 50 | | | 100 | 100 | | | | | 100 | 100 | 989 | 9.89 |
| 51 | | | 150 | 150 | | | | | 150 | 150 | 581 | 3.87 |
| 52 | | | 184 | 184 | | | | | 184 | 184 | 480 | 2.60 |
| 計 | 855 | 222 | 1,817 | 1,817 | 582 | 582 | 279 | 279 | 3,533 | 2,900 | 36,212 | |

ウ 第2種住宅

| 年度 \ 種別 | 木 造 | | 中層耐火 | | 簡耐平屋 | | 簡耐2階 | | 計 | | 申込者 | 倍 率 (平均) |
|---------|-------|-----|------|-----|------|-----|------|-----|-------|-------|--------|-------------|
| | 建設 | 管理 | 建設 | 管理 | 建設 | 管理 | 建設 | 管理 | 建設 | 管理 | | |
| 20~48 | 1,240 | 678 | 370 | 370 | 697 | 697 | 310 | 310 | 2,617 | 2,055 | 16,050 | |
| 49 | | | 64 | 64 | | | | | 64 | 64 | 403 | 6.30 |
| 50 | | | 124 | 124 | | | | | 124 | 124 | 1,022 | 8.12 |
| 51 | | | 120 | 120 | | | | | 120 | 120 | 624 | 5.20 |
| 52 | | | 66 | 66 | | | | | 66 | 66 | 741 | 11.23 |
| 計 | 1,240 | 678 | 744 | 744 | 697 | 697 | 310 | 310 | 2,991 | 2,429 | 18,840 | |

エ 特定目的

| 年度 \ 種別 | 木 造 | 中層耐火 | 簡耐平屋 | 簡耐2階 | 計 |
|---------|-----|------|------|------|-------|
| 20~48 | 64 | 671 | 79 | 24 | 838 |
| 49 | | 26 | | | 26 |
| 50 | | 56 | | | 56 |
| 51 | | 30 | | | 30 |
| 52 | | 51 | | | 51 |
| 計 | 64 | 834 | 79 | 24 | 1,001 |

(2) 団地別管理戸数

ア 第1・2種住宅

(昭53.4.1現在)

| 団地名 | 所在地 | 建設年度 | 第1種 | | | | | 第2種 | | | | | 家賃 | | | |
|---------------|-----------------------|-------|-----|-------|-----|-----|-------|-------|-----|-----|-----|-----|-------------|---------------|---------------|-------------|
| | | | 木造 | 中層 | 簡耐平 | 簡耐二 | その他 | 小計 | 木造 | 中層 | 簡耐平 | 簡耐二 | その他 | 小計 | 総計 | 1種 |
| (健軍3)町 東本町 | 8~10 | 49~52 | 108 | | | | 108 | 20 | | | | | 128 | 14,000~16,500 | 16,000 | |
| 尾ノ上 | 尾ノ上1丁目1936 | 30~35 | 6 | | 40 | | 46 | 16 | | | | | 16 | 62 | 3,600 | 1,700~1,900 |
| 灰塚 | 尾ノ上1丁目1935 | 36~37 | | | 36 | | 36 | | | | | | 36 | 3,500~3,800 | | |
| 出水 | 水前寺公園875~888 | 27~31 | 114 | | 37 | 8 | 159 | | | | | | 159 | 3,600~5,300 | | |
| 菅原 | 菅原町4-5、10-1 | 32~35 | 93 | | | | 93 | | | | | | 93 | 3,600~5,300 | | |
| 大江(竹) | 大江4丁目204-2 | 25 | | | 16 | | 16 | | | | | | 16 | 4,400 | | |
| 渡鹿 | 大江町渡鹿字前畑605~633 | 30~31 | 12 | | 24 | | 36 | | 6 | | 16 | 22 | 58 | 3,400~3,600 | 1,700 | |
| 本荘 | 本荘5丁目227-1 | 36~37 | 48 | | | | 48 | | | | | | 48 | 6,400~6,500 | | |
| (島崎4)団 子原 | 島崎5丁目1368~1372 | 30~31 | 15 | | | | 15 | 18 | | | | 18 | 33 | 3,400 | 1,900 | |
| (島崎5)団 蓋尾 | 島崎7丁目1483~1523 | 33 | 9 | | 16 | | 25 | 22 | | | | 22 | 47 | 3,400~3,500 | 1,900 | |
| 石神(竹) | 島崎3丁目80-1 | 29 | | | | 16 | 16 | | | | | | 16 | 4,900 | | |
| 宮内 | 段山本町52 | 30 | | | | | | 1 | | | | 1 | 1 | | 1,800 | |
| 花園上の原 | 花園5丁目890 | 28 | | | | | | 60 | | | | 60 | 60 | | 1,700 | |
| 峠 | 花園6丁目1049~1092 | 28~33 | 19 | | 12 | 10 | 41 | 114 | | | | 114 | 155 | 3,300~3,500 | 1,700 | |
| (花園)団 中尾 | 花園6丁目1160 | 41~42 | | | | | | | | | 20 | 20 | 20 | | 3,500~4,000 | |
| 池田上ノ原 | 池田2丁目940~943 | 29 | | | | | | 37 | | | | 37 | 37 | | 1,700 | |
| 上岩迫 | 池田2丁目1210 | 31 | 15 | | | | 15 | 15 | 16 | | | 31 | 46 | 3,400 | 1,700~1,900 | |
| 山の下の | 池田2丁目15~57 | 32~33 | | | | | | 30 | 57 | | | 87 | 87 | | 1,700~2,000 | |
| 井場の下の | 池田2丁目999~1071 | 36 | 11 | | | | 11 | | 32 | | | 32 | 43 | 4,100 | 2,200 | |
| 黒髪 | 黒髪4丁目362 | 28 | | | | | | 36 | | | | 36 | 36 | | 1,700 | |
| 半田 | 城山半田町字二木17 | 41~42 | | | | | | | 54 | | | 54 | 54 | | 3,000~3,700 | |
| 薄場 | 薄場町字薄場510 | 35~36 | 9 | | 16 | | 25 | 36 | 20 | | | 56 | 81 | 3,600~4,100 | 2,100~2,700 | |
| 上ノ郷 | 上ノ郷町字五田471 | 34 | 14 | | 28 | | 42 | | | | | 42 | 42 | 3,700 | | |
| 八幡 | 八幡町字東原510 | 51~52 | 54 | | | | 54 | 76 | | | | 76 | 130 | 21,000 | 3,750~17,000 | |
| 田迎 | 田迎町出仲間字木の下733 | 33~34 | | | | | | 20 | 40 | | | 60 | 60 | | 1,700~2,200 | |
| 笛田 | 御幸笛田町字上宅地1789 | 33~34 | | | | | | 35 | | | | 35 | 35 | | 1,900 | |
| 高橋 | 高橋町262~269 | 30 | | | | | | 6 | | | | 6 | 6 | | 1,800 | |
| 帯山 | 保田窪本町293-11 | 32~34 | | | | | | 30 | | | | 30 | 30 | | 1,900 | |
| (万石)団 石 | 清水町万石字十王1~29 | 29 | 15 | | | | 15 | 50 | | | | 50 | 65 | 3,300 | 1,700 | |
| 万石 | 清水町万石字南津留279~325 | 32~33 | 36 | | 21 | | 57 | | | | | 57 | 57 | 3,400~3,500 | | |
| 平山 | 平山町字村下3231 | 33 | | | | | | 1 | | | | 1 | 1 | | 1,600 | |
| 亀井 | 清水亀井町764 | 35 | 15 | | 20 | | 35 | 12 | | | | 12 | 47 | 3,600~3,700 | 2,100 | |
| 高平 | 清水町高平字冬次原391 | 38~41 | | 96 | 78 | | 174 | | | | | 174 | 5,000~5,900 | | | |
| 新地 | 清水町新地1917 | 37~48 | 46 | 238 | 24 | | 308 | 61 | 4 | 253 | 48 | 366 | 674 | 4,000~5,200 | 2,500~7,800 | |
| 北上 | 上南郡町字松上1279 | 39~42 | | | 18 | | 18 | 16 | | 26 | | 42 | 60 | 4,500 | 2,800~3,100 | |
| 託麻 | 西原2-4-1 新南郡町字平ノ山33 | 41~43 | 72 | 84 | 12 | | 168 | | 108 | 60 | | 168 | 336 | 4,800~7,200 | 3,300~5,400 | |
| 弓削 | 龍田町字弓削591~593 | 28 | | | | | | 6 | | | | 6 | 6 | | 1,700 | |
| 堂の前 | 龍田町上立田字堂前居屋敷912-5 | 36 | | | | | | 56 | | | | 56 | 56 | | 2,700 | |
| 楠 | 楠1丁目~5丁目 | 43~47 | 572 | 29 | 78 | | 679 | 306 | 65 | 186 | | 557 | 1,236 | 6,400~9,000 | 4,800~7,500 | |
| 東町 | 東町2-17 | 48 | | 150 | | | 150 | 60 | | | | 60 | 210 | 9,500 | 7,800 | |
| 武蔵ヶ丘 | 武蔵ヶ丘2丁目40 | 48 | | 80 | | | 80 | | | | | 80 | 12,000 | | | |
| 野越 | 南高江町2233 | 49~52 | | 280 | | | 280 | 158 | | | | 158 | 438 | 16,600~21,000 | 12,900~16,000 | |
| 長嶺 | 長嶺町2178 | 50~51 | | 150 | | | 150 | 120 | | | | 120 | 270 | 18,000 | 12,900~13,800 | |
| 計 | | | 222 | 1,817 | 582 | 255 | 2,476 | 2,900 | 678 | 744 | 697 | 294 | 16 | 2,429 | 5,329 | |

建設

イ 特定目的住宅（第2種住宅）

| 団地名 | 所在地 | 建設年度 | 構造別 | | | | | 特定目的内訳 | | | | | 家賃 |
|------|---------------------------|-------|-----|-----|-----|-----|-----|--------|-----|-----|-----|----|--------------------------|
| | | | 木造 | 中層 | 簡耐平 | 簡耐二 | 計 | 引揚者 | 低家賃 | 母子 | 改良 | 身障 | |
| 尾ノ上 | 尾ノ上1丁目1953,2001 | 29~43 | 6 | 20 | | | 26 | 26 | | | | | 1,000~1,200 ^円 |
| 峠 | 花園6丁目1049-1 | 28 | 18 | | | 18 | 18 | | | | | | 460 |
| 井場の下 | 池田2丁目1037 | 38 | 15 | | | 15 | 10 | 5 | | | | | 1,165~2,330 |
| 新町 | 新町4-9-2 | 42 | | 24 | | 24 | 24 | | | | | | 1,200 |
| 半田 | 城山半田町字三木17 | 41~42 | | | 32 | 32 | 28 | 4 | | | | | 1,100~2,600 |
| 高橋 | 高橋町220 | 25~36 | 10 | | | 10 | 6 | 4 | | | | | 400~1,000 |
| 新地 | 清水町新地1917 | 38~48 | 15 | 46 | 31 | 92 | 56 | 18 | | 10 | 8 | | 950~7,800 |
| 若葉 | 若葉2丁目55 | 37~40 | | 159 | | 159 | | | | 159 | | | 1,200 |
| 栄 | 栄町19~21 若葉3丁目7-16、7-22 | 38~42 | | 162 | | 162 | | | | 162 | | | 1,200 |
| 字留毛 | 黒髪6丁目511 | 44~45 | | 80 | | 80 | | | | 80 | | | 2,200 |
| 楠 | 楠1丁目~5丁目 | 43~46 | | 40 | 16 | 24 | 80 | 45 | 15 | | 10 | 10 | 1,900~5,100 |
| 川鶴 | 大江町官有無番地 | 47 | | 80 | | 80 | | | | 80 | | | 4,000 |
| 尾ノ上 | 尾ノ上1丁目1944 | 48 | | 60 | | 60 | | | | 60 | | | 4,200 |
| 野越 | 南高江町野越2233 | 49~52 | | 82 | | 82 | 38 | 9 | | 18 | 17 | | 6,500~14,000 |
| 本山 | 本山町官有無番地 | 50 | | 30 | | 30 | | | | 30 | | | 5,000~8,000 |
| 長嶺 | 長嶺町2178 | 50~51 | | 30 | | 30 | 14 | 5 | | | 6 | 5 | 7,000~13,800 |
| 計 | | | 64 | 813 | 79 | 24 | 980 | 24 | 245 | 56 | 571 | 44 | 40 |

(3) 住宅使用料

(昭53.4.1現在)

ア 種別最高最低一覽

(単位 円)

| 区分 種別 | 木造 | | 中層耐火 | | 簡耐平屋 | | 簡耐2階 | |
|----------|-------|-------|--------|-------|-------|-------|-------|-------|
| | 最高 | 最低 | 最高 | 最低 | 最高 | 最低 | 最高 | 最低 |
| 第1種 | 4,600 | 3,300 | 21,000 | 5,300 | 6,400 | 3,500 | 7,600 | 4,400 |
| 第2種 | 3,000 | 1,600 | 17,000 | 6,200 | 4,800 | 1,700 | 5,800 | 1,700 |
| 特定目的 | 2,330 | 400 | 16,000 | 1,200 | 2,600 | 1,100 | 4,600 | 2,300 |

イ 入居者の基準収入及び割増金

(単位 円)

| 区分 種別 | 基準収入 | 割増金 | 割増金率 |
|----------|---------------|----------------|------|
| 第1種 | 47,000~81,000 | 111,000以上 | 0.4倍 |
| 第2種 | 47,000以下 | 111,000以上 | 0.6 |
| | | 69,000~111,000 | 0.3 |

ウ 収納状況

(昭和52年度)

| 種別 | 区分 | 調定額 | 収入済額 | 未収額 | 収入率 |
|------|----|--------------|--------------|------------|--------|
| 第1種 | | 257,179,070円 | 255,603,390円 | 1,575,680円 | 99.39% |
| 第2種 | | 138,131,350 | 136,059,200 | 2,072,150 | 98.50 |
| 特定目的 | | 34,011,710 | 33,264,125 | 747,585 | 97.80 |
| 計 | | 429,322,130 | 424,926,715 | 4,395,415 | 98.98 |
| 過年度 | | 2,343,710 | 855,100 | 1,488,610 | 36.48 |
| 合計 | | 431,665,840 | 425,781,815 | 5,884,025 | 98.64 |

5 住宅協会 (昭和31年7月5日設立)

(1) 建設状況

| 年度 | 賃貸住宅 | | | | 分譲住宅 | | | | 宅地分譲 | | | |
|----|---------|------|------|-------|---------|------|------|-------|--------|------------------------------|-------|-------|
| | 団地名 | 建設戸数 | 申込者数 | 倍率 | 団地名 | 建設戸数 | 申込者数 | 倍率 | 団地名 | 募集区画数 | 申込者数 | 倍率 |
| 31 | 大江1 | 27 | 113 | 4.18 | | | | | | | | |
| 32 | " 2 | 27 | 177 | 6.55 | 村の山(大江) | 16 | 50 | 3.13 | | | | |
| 33 | " 3 | 24 | 40 | 1.66 | 秋津 | 30 | 47 | 1.57 | | | | |
| 34 | " 4 | 18 | 67 | 3.72 | 帯山 | 30 | 147 | 4.90 | | | | |
| 35 | " 5 | 24 | 109 | 4.54 | 古庭窪(京塚) | 30 | 198 | 6.60 | | | | |
| 36 | 帯山1 | 24 | 125 | 5.21 | 沼山津(秋津) | 40 | 74 | 1.85 | | | | |
| 37 | " 2 | 24 | 219 | 9.13 | 切手道(秋津) | 18 | 24 | 1.33 | | | | |
| | | | | | 南灰塚(京塚) | 32 | 164 | 5.13 | | | | |
| | | | | | 小計 | 50 | 188 | 3.76 | | | | |
| 38 | " 3 | 24 | 266 | 11.08 | 南郷(保田窪) | 50 | 351 | 7.02 | | | | |
| 39 | | | | | 野田(川尻) | 50 | 126 | 2.52 | | | | |
| | | | | | 柿原(花園) | 30 | 81 | 2.70 | | | | |
| | | | | | 小計 | 80 | 207 | 2.59 | | | | |
| 40 | | | | | 鶯原(秋津) | 15 | 489 | 32.60 | 託麻(宅債) | 180 | 749 | 4.16 |
| | | | | | 榎(健軍) | 55 | 179 | 3.25 | | | | |
| | | | | | 小計 | 70 | 668 | 9.54 | | | | |
| 41 | | | | | 託麻 | 70 | 319 | 4.56 | | | | |
| 42 | | | | | 託麻 | 90 | 523 | 5.80 | | | | |
| 43 | | | | | 楠 | 93 | 581 | 6.24 | 託麻(宅債) | 20 | 1,055 | 52.75 |
| 44 | | | | | 楠 | 100 | 177 | 1.77 | 託麻(宅債) | 190 | 2,801 | 14.74 |
| 45 | | | | | 楠 | 80 | 193 | 2.41 | 託麻(一般) | 20 | 824 | 48.47 |
| 46 | | | | | 帯山 | 24 | 116 | 4.83 | 託麻(一般) | 5 | 106 | 21.20 |
| | | | | | | | | | 楠 | | | |
| 47 | | | | | | | | | 楠(宅債) | 20 | 662 | 33.10 |
| | | | | | | | | | (その他) | 19 | 19 | |
| 48 | 帯山3(改築) | (24) | | | | | | | | | | |
| 49 | | | | | | | | | 楠(一般) | 7 | 1,452 | 207.4 |
| | | | | | | | | | (その他) | 1 | 1 | |
| 50 | | | | | | | | | 野越 | 市営住宅用地として 13,084.11㎡を市へ譲渡 | | |
| | | | | | | | | | 野越 | 市営住宅用地として 8,098.46㎡を市へ譲渡 | | |
| 52 | | | | | | | | | " | 市営住宅用地として 12,997.63㎡を市へ譲渡 | | |

建設

(2) 託麻・楠団地

| 区分 | 託麻団地 | 楠団地 |
|-----------------------------------|--------------------------------------|--|
| 方向 | 熊本市中心部より東部へ約7km | 熊本市中心部より東北部へ約8km |
| 面積 | 220,137.59m ² | 403,506m ² |
| 買収単価及び価格 m ² 当り平均価格 | 1,029円 | 1,126円 |
| 買収費総額 | 226,608,785円 | 453,828,242円 |
| 買収期間 | 昭和39年12月～昭和40年5月 | 昭和40年12月～昭和44年3月 |
| 買収方法 | 直接買収 | 直接買収 |
| 開発方式 | 土地区画整理法に基づく個人施行 | 土地区画整理法に基づく個人施行 |
| 造成期間 | 昭和41年4月～昭和43年3月 (3カ年計画) | 昭和43年12月～昭和48年3月 (5カ年計画) |
| 造成工事費 | 187,243,497円(m ² 当たり842円) | 660,689,565円(m ² 当たり1,639円) |
| 土地取得費及び造成費の借入金利息 | 51,045,815円(m ² 当たり241円) | 263,324,217円(m ² 当たり653円) |
| 譲渡価格 土地取得費+造成費+利息 | 464,898,097円 | 1,377,842,024円 |
| 譲渡宅地面積 | 165,476.43m ² | 297,585.21m ² |
| 平均譲渡価格 | m ² 当たり2,809円 | m ² 当たり4,630円 |
| 建設戸数 | | |
| 公営住宅 | 336戸 | 1,316戸 |
| 分譲住宅 | 160戸 | 323戸 |
| 宅地債券関連土地 | 200区画 | 210区画 |
| 一般分譲 | 25区画 | 7区画 |
| その他 | | 20区画 |
| 利便施設 | 3区画 | 16区画 |

6 建築指導

(1) 建築確認申請状況

| 種別 | 年度 | 49 | 50 | 51 | 52 |
|------|----------|-------|-------|-------|-------|
| 申請 | 一般確認申請 | 7,360 | 8,175 | 8,615 | 7,945 |
| | 道路指定申請 | 120 | 120 | 134 | 131 |
| | 許可申請 | 24 | 32 | 39 | 41 |
| 現場検査 | 住宅公庫中間検査 | 1,218 | 1,417 | 1,112 | 1,621 |
| | ” 改良検査 | 189 | 176 | 211 | 379 |
| | 一般建築竣工検査 | 473 | 540 | 415 | 814 |
| | 昇降機竣工検査 | 80 | 63 | 50 | 64 |
| 特申請 | 計画通知 | 165 | 140 | 151 | 178 |
| | 工作物申請 | 46 | 45 | 61 | 95 |

(2) 建築相談

| 相談内容 \ 年 度 | 5 0 | 5 1 | 5 2 |
|-----------------------|-------|-------|-------|
| 確認申請及び用途変更に関するもの | 1,206 | 783 | 691 |
| 道路及び敷地の接道に関するもの | 516 | 852 | 1,299 |
| 用途地域・建ぺい率・高さの規制に関するもの | 802 | 686 | 855 |
| 施行令・条例・市建築基準細則に関するもの | 300 | 573 | 296 |
| 日照に関するもの | 71 | 58 | 121 |
| 建築基準法及びその他法令に関するもの | 1,588 | 1,078 | 2,149 |
| 計 | 4,483 | 4,030 | 5,411 |

(3) 建築指導パトロール

ア 定期パトロール

違反建築の早期発見、防止を主目的に、東部班・西部班（各3人）で、週2回（月・水曜日）定期的に2校区を単位としてパトロールしている。

イ 建築防災パトロール

建築防災指導週間（上期9月初旬・下期3月中旬）に、特殊建築物についてのパトロールをしており、52年度においては、旅館・ホテル・病院・キャバレー・興行場等55件を調査し、50件を指導している。

ウ 一斉公開パトロール

違反建築防止週間（10月上旬）の1日間を公開パトロールの日と定めて、市内全域にわたって違反建築物の摘発、指導をしている。

52年度においては、共同住宅及び分譲住宅に重点をおき、152件を調査し、17件の違反を指導している。

(4) 違反建築物取扱件数

(昭和52年度)

| 違反事項 | 違反該当法令 | 違反建築物件数 | 行政指導として是正勧告中のもの | 完結したもの |
|---------------------|-------------------------------|---------|-----------------|--------|
| 確認申請手続 | 法第6条 | 102件 | 件 | 78件 |
| 構造耐力上必要な規制 | 〃第20条 | 3 | | 1 |
| 耐火又は簡耐としなければならない建築物 | 〃第27条 | 3 | | 2 |
| 居室の採光換気についての規制 | 〃第28条 | 0 | | 0 |
| 道路について | 〃第42条 | 0 | | 0 |
| 敷地と道路との関係 | 〃第43条 | 1 | | 1 |
| 道路内の建築制限 | 〃第44条 | 27 | 3 | 12 |
| 用途地域内の建築制限 | 〃第48条 | 12 | | 7 |
| 建ぺい率 | 〃第53条 | 12 | | 8 |
| 建築物の各部分の高さの制限 | 〃第56条 | 5 | 1 | 3 |
| 防火地域内の建築物の規制 | 〃第61条 | 2 | | 2 |
| 準防火地域内の建築物の規制 | 〃第62条 | 2 | | 2 |
| 内装制限 | 令第128条 ⁴ 令第129条 | 0 | | 0 |
| その他 | | 43 | | 33 |
| 計 | | 212 | 4 | 149 |

建設

7 都市計画

都市計画区域

大正8年4月、都市計画法が公布され、翌9年1月より施行された同法附則に基づき、本市においては、大正12年7月当時の市域30.71haの全域を都市計画区域と決定、その後、大正14年に出水村、昭和6年に白坪村と隣接町村が市域に編入されるに従って都市計画区域も逐次拡張し、昭和3年中島村の編入及び小島下町、沖新地先の埋立造成事業の竣工後、旧市域14,524haが都市計画区域として決定された。

しかるに、昭和44年6月新都市計画法が施行されたことにより、46年5月18日従来の都市計画区域をあらため、隣接町村を包含する都市計画区域が設定された。

この間、本市は、託麻村を編入(45年11月)し、市域は17,172haとなり、新法の都市計画区域の範囲は、熊本市(含旧託麻村)、西合志町、合志町、菊陽町、益城町、嘉島町、飽田町、天明町、富合町の行政区域の全域及び北部町の行政区域の一部を含み、その面積は42,478ha、うち市街化区域11,110ha市街化調整区域31,368haで、熊本市はこの区域全体の40.4%(17,172ha)、市街化区域の80.4%(8,934ha)を占め熊本都市計画区域の中核をなしている。

戦前の都市計画

本市においては、大正12年7月より都市計画法を適用し、計画の体系が次のように定められた。

昭和3年 都市計画道路の決定

放射・環状式30路線、延長64,000m

昭和4年 用途地域決定 2,800.5 ha

うち住居地域 1,730.2 ha

商業地域 395.7 ha

工業地域 566.2 ha

未指定 108.4 ha

昭和5年 風致地区の決定 1,070.59ha

本妙寺、立田山、水前寺、八景水谷、江津湖、花岡山、万日山の7カ所

さらに昭和6年、組合による区画整理が施行され、今日の区画整理事業の基をなしている。

街路事業の施行は、産業・交通及び軍事的要求にそった道路から着手されたが、現在のような都市計画法に基づく道路づくりとはほど遠いものであった。しかし、当時施行された熊本駅・迎町国道交差点を結ぶ産業道路、さらにそれを延長した子飼橋方面に通ずる道路及び水前寺体育館・健軍市電終点間の都市計画道路は、現在の本市道路の根幹をなすものである。

戦後の都市計画

戦後、本市は戦災復興計画基本方針に基づき恒久的復興計画を策定した。

都市機能の向上、衛生の面、都市美の増進等、近代都市としての形態を整えながら急速な復興が行われることを企画し、また、これらの観点から戦前決定された都市計画について、根本的に検討を加え、適正を欠くものについてはこれを改めることとした。

この結果、昭和21年用途地域、街路計画を廃止し、新たな計画による決定が行われ、同時に戦災地とその隣接地域における土地区画整理事業として戦災復興土地区画整理が決定され、その後防火・準防火地域、下水道、排水施設、ごみ焼却場、卸売市場等の衛生・清掃施設が決定された。経済の向上、交通網の発達に伴い、市民の持家がさかんになるにつれ、郊外へとスプロール現象があらわれ、これに対処するため都市計画による区画整理が施行されており、さらに新しい都市計画法により、昭和46年には、無秩序なスプロール化を防止するため、市街化区域、市街化調整区域の決定がなされた。

市街化区域については、用途地域を設定し、開発許可制度が発足、とくに中規模以上の土地の開発についての指導を強化している。

(1) 用途地域

ア 熊本都市計画用途地域図(次頁記載)

イ 用途地域の規模

| 区 分 | 昭和48年12月20日指定 | | | | | |
|-----------|-------------------|------|--------|-------------|------------|-------|
| | 面積 | 構成比 | 全市面積対比 | 容積率 | 建ぺい率 | 後退距離 |
| 第1種住居専用地域 | 887 ^{ha} | 9.9% | 5.2% | 60% 80% | 30% 40% | 1.0 m |
| 第2種 " | 4,497 | 50.4 | 26.2 | 200 | 60 | |
| 住居地域 | 1,793 | 20.1 | 10.5 | 200 | 60 | |
| 近隣商業地域 | 279 | 3.1 | 1.6 | 200 300 | 80 | |
| 商業地域 | 351 | 3.9 | 2.0 | 400・500・600 | 80 | |
| 準工業地域 | 795 | 8.9 | 4.6 | 200 | 60 | |
| 工業地域 | 332 | 3.7 | 1.9 | 200 | 60 | |
| 計 | 8,934 | 100 | 52.0 | — | — | — |

(2) 風致地区

(昭53.4.1現在)

| 名称 | 面積 | 位置 |
|------|---------------------|---|
| 八景水谷 | 18.62 ^{ha} | 八景水谷1丁目 |
| 立田山 | 155.05 | 黒髪3・4・5・6・8丁目、清水町大字室園、同松崎、龍田町大字陣内 |
| 水前寺 | 38.20 | 水前寺公園、神水本町、出水1・2・3丁目 |
| 花岡山 | 42.75 | 春日町、春日4丁目、横手町、戸坂町 |
| 本妙寺 | 571.89 | 島崎3・4・5・6・7丁目、花園3・4・6・7丁目 |
| 万日山 | 30.04 | 春日町、春日5丁目、池上町 |
| 江津湖 | 214.04 | 神水本町、湖東2・3丁目、健軍5丁目、水源1丁目、広木町、画図町 大字下江津、同上無田、同下無田、秋津町大字秋田 |
| 計 | 1,070.59 | |

(3) 都市計画駐車場整備地区

(昭53.4.1現在)

| 位置 | 面積 | 指定年月日 |
|------|---------------------|------------|
| 市中心街 | 143.9 ^{ha} | 昭和45年4月10日 |

(4) 防火地域及び準防火地域

(昭53.4.1現在)

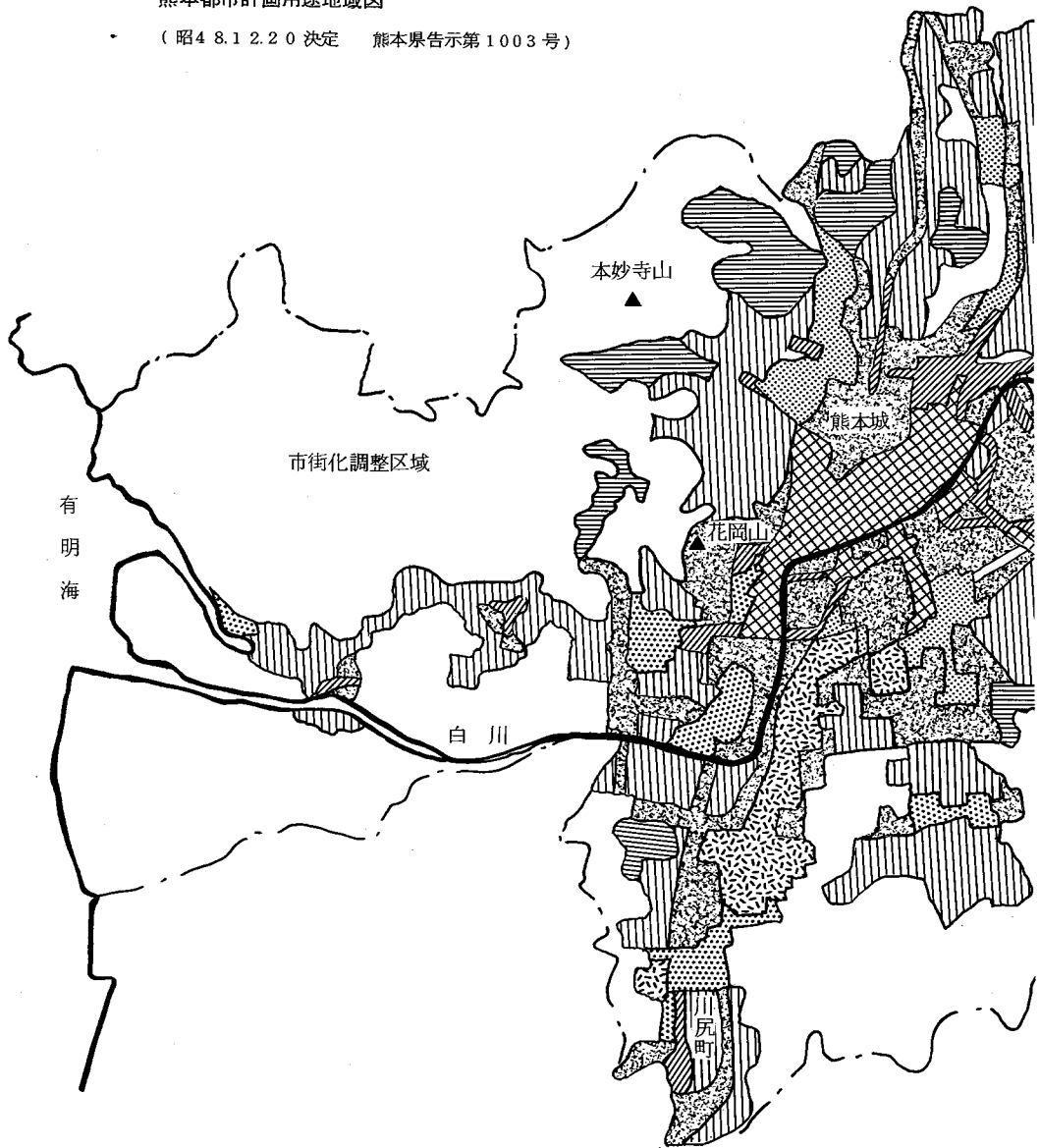
| 地域名 | 面積 |
|-------|--------------------|
| 防火地域 | 95.7 ^{ha} |
| 準防火地域 | 1,224.9 |

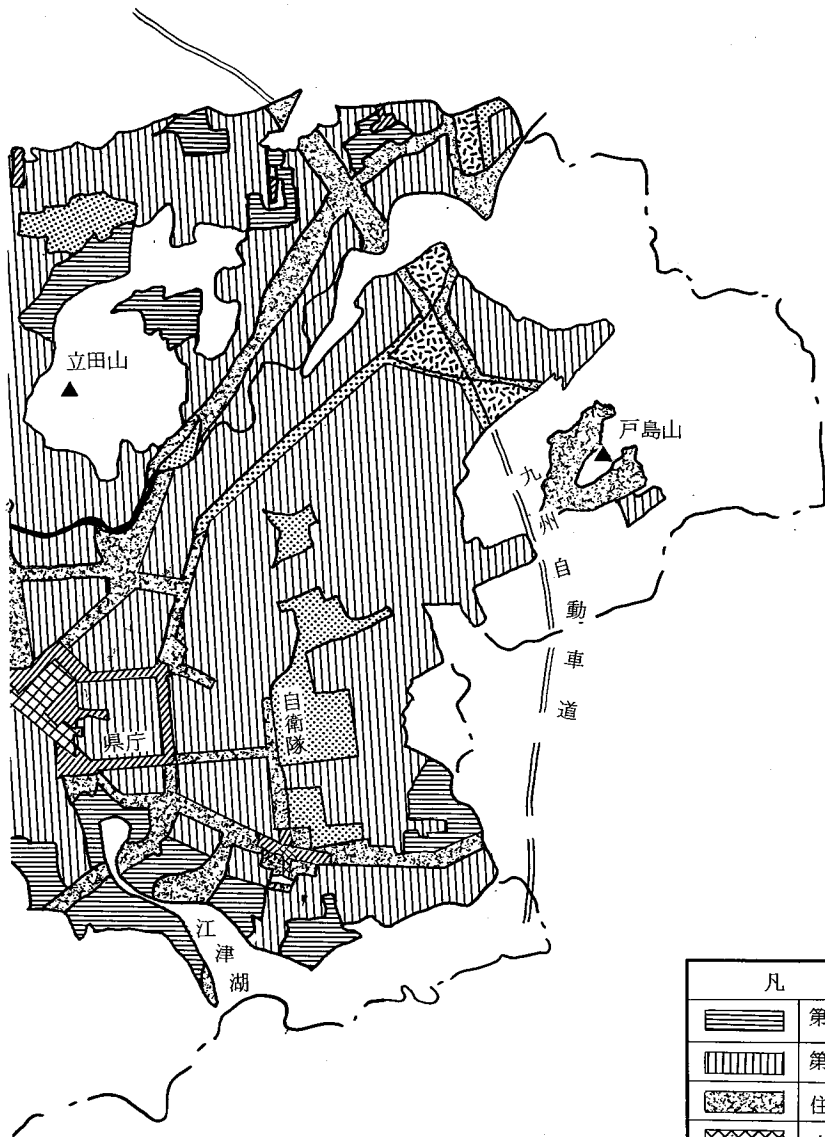
(5) 市街地再開発








市街地再開発は市街地の低層高密で不健全な土地利用による都市環境の低下に対処するため、建築物を不燃高層化、公園、道路、駐車場等の公共施設を整備し、都市空間を確保する等、土地の合理的で健全な高度利用と都市機能の更新をはかるものである。本市でも中心市街地、熊本駅周辺、唐人町周辺、水前寺電停周辺等を予定地としてあげ、特に熊本駅周辺、唐人町周辺については、再開発に対する意向醸成のために諸方面からの調査を行い、事業推進への啓蒙に努めており、又水前寺電停周辺については区画整理方式での地区整備を計画している。

熊本都市計画用途地域図

(昭48.12.20 決定 熊本県告示第1003号)

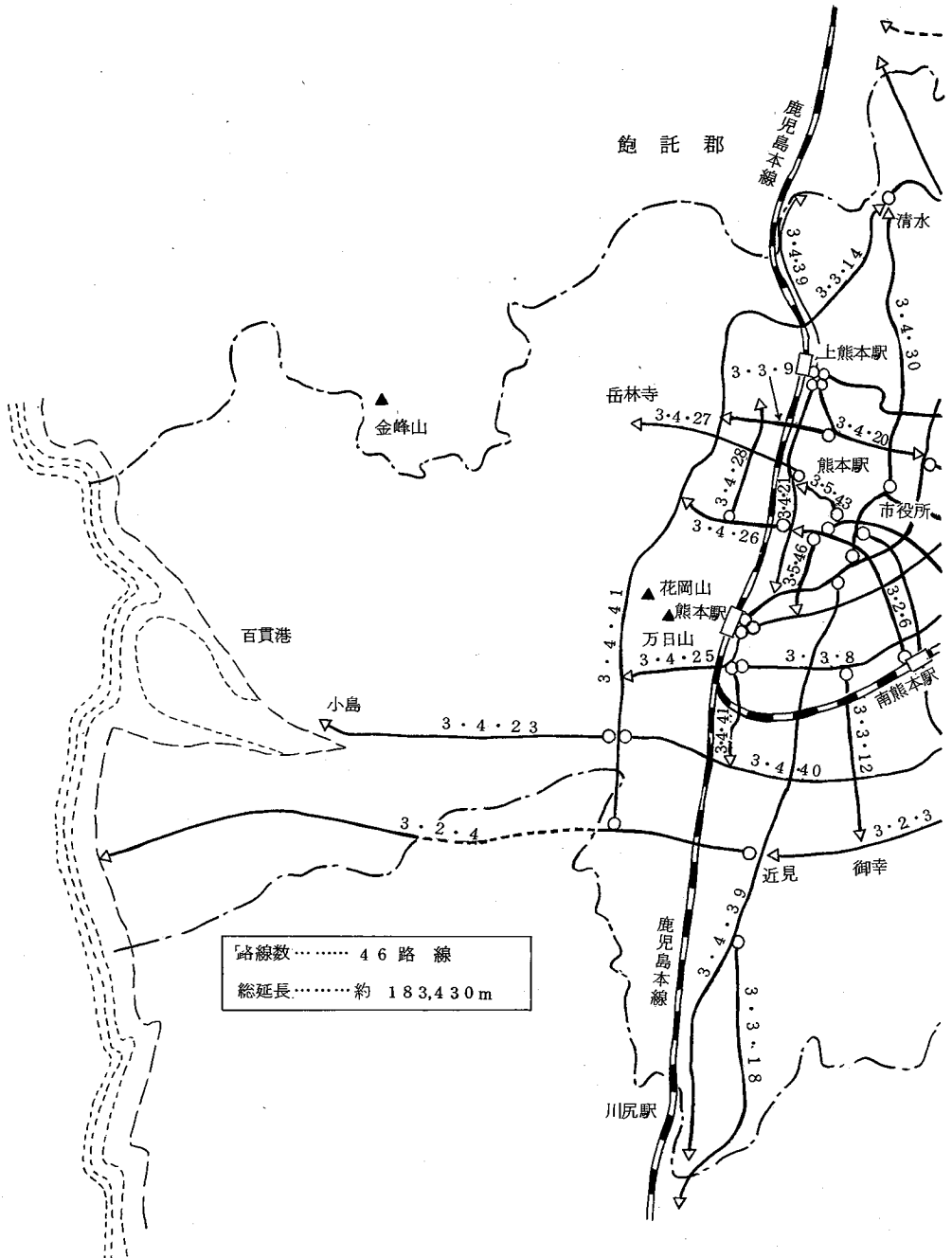


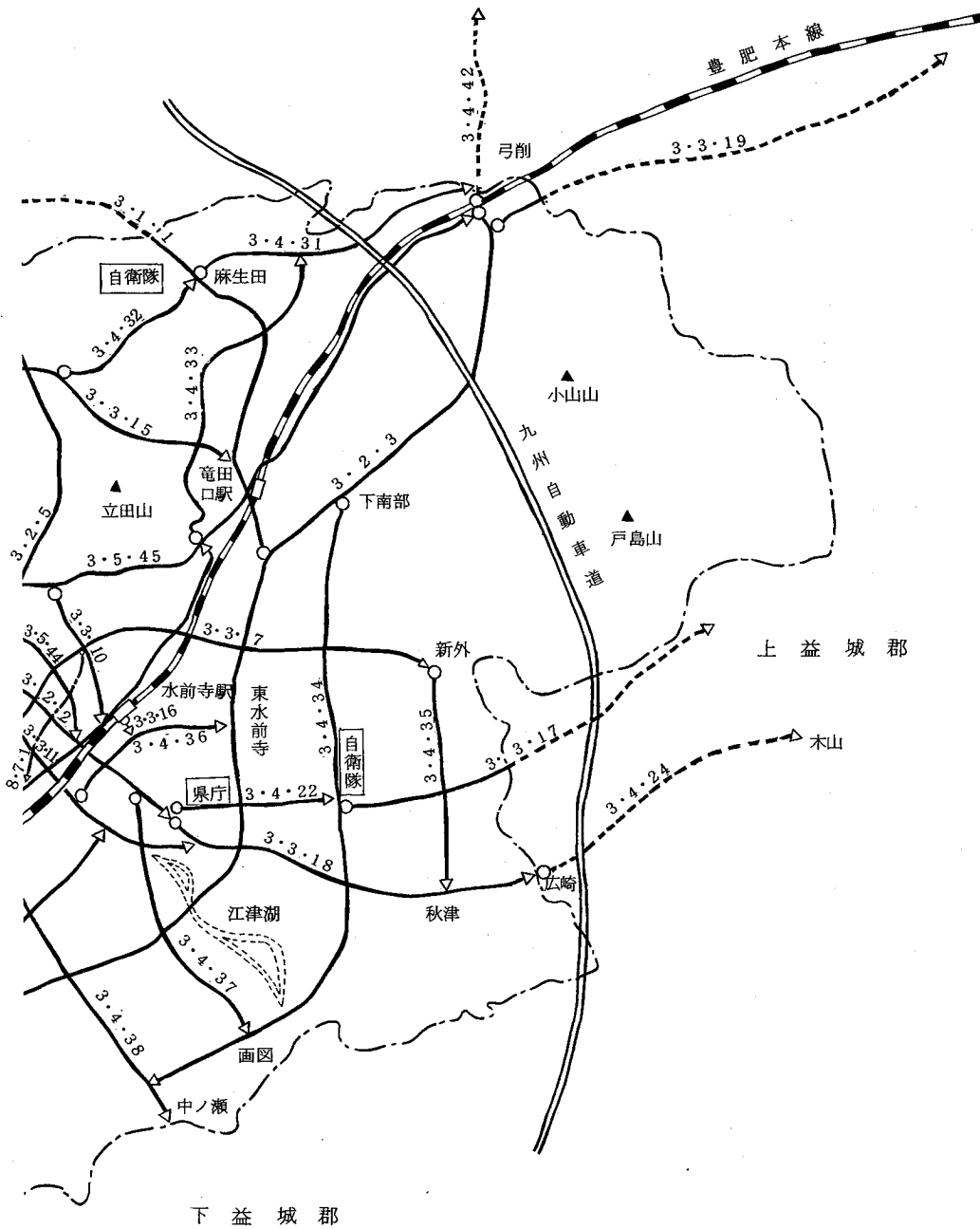


| 凡 例 | |
|---|-----------|
|  | 第1種住居専用地域 |
|  | 第2種住居専用地域 |
|  | 住居地域 |
|  | 商業地域 |
|  | 近隣商業地域 |
|  | 準工業地域 |
|  | 工業地域 |

(6) 都市計画道路 (昭53.4.1現在)

ア 道路縮図





建設

イ 計画道路一覧

| 道路番号 | | | 道路名称 | 主なる幅員 | 延長 |
|------|----|----|-------------|-------|---------|
| 区分 | 規模 | 番号 | | | |
| 3 | 1 | 1 | 新南部～四方寄線 | 40 m | 4,780 m |
| 3 | 2 | 2 | 新市街～水前寺線 | 36 | 4,420 |
| 3 | 2 | 3 | 弓削～近見線 | 36 | 15,480 |
| 3 | 2 | 4 | 近見～沖新線 | 36 | 6,390 |
| 3 | 2 | 5 | 熊本駅～北部線 | 30 | 9,250 |
| 3 | 2 | 6 | 南熊本駅～新町線 | 30 | 2,010 |
| 3 | 3 | 7 | 熊本駅～新外線 | 22 | 8,580 |
| 3 | 3 | 8 | 二本木～小碩線 | 22 | 6,970 |
| 3 | 3 | 9 | 池田町～花園線 | 22 | 1,520 |
| 3 | 3 | 10 | 子飼～新大江線 | 22 | 1,870 |
| 3 | 3 | 11 | 船場～神水線 | 25 | 4,670 |
| 3 | 3 | 12 | 本荘～御幸線 | 25 | 2,440 |
| 3 | 3 | 13 | 水前寺～秋津線 | 22 | 4,950 |
| 3 | 3 | 14 | 野口～清水線 | 25 | 11,790 |
| 3 | 3 | 15 | 清水～竜田線 | 25 | 2,820 |
| 3 | 3 | 16 | 水前寺駅～西水前寺線 | 22 | 180 |
| 3 | 3 | 17 | 東町～空港線 | 22 | 2,210 |
| 3 | 3 | 18 | 南高江～富合線 | 25 | 3,070 |
| 3 | 3 | 19 | 弓削～原水線 | 25 | 490 |
| 3 | 4 | 20 | 上熊本～藤崎宮線 | 20 | 1,930 |
| 3 | 4 | 21 | 上熊本～細工町線 | 19 | 2,910 |
| 3 | 4 | 22 | 砂取～健軍線 | 18 | 2,190 |
| 3 | 4 | 23 | 新土河原～小島線 | 20 | 3,910 |
| 3 | 4 | 25 | 熊本駅～城山線 | 16 | 2,070 |
| 3 | 4 | 26 | 新町～戸坂線 | 16 | 1,720 |
| 3 | 4 | 27 | 段山～島崎線 | 16 | 2,220 |
| 3 | 4 | 28 | 戸坂～本妙寺線 | 16 | 1,630 |
| 3 | 4 | 29 | 上熊本～法成寺線 | 16 | 2,280 |
| 3 | 4 | 30 | 手取本町～清水線 | 16 | 3,830 |
| 3 | 4 | 31 | 麻生田～弓削線 | 16 | 3,820 |
| 3 | 4 | 32 | 清水町万石～麻生田線 | 16 | 2,340 |
| 3 | 4 | 33 | 小碩～清水楡木線 | 16 | 4,490 |
| 3 | 4 | 34 | 下南部～画図線 | 15 | 8,930 |
| 3 | 4 | 35 | 新外～秋津線 | 16 | 2,810 |
| 3 | 4 | 36 | 出水町国府～東水前寺線 | 16 | 2,280 |
| 3 | 4 | 37 | 水前寺～画図線 | 16 | 3,600 |
| 3 | 4 | 38 | 新市街～中の瀬線 | 16 | 6,140 |
| 3 | 4 | 39 | 長六橋～川尻線 | 17.5 | 7,600 |
| 3 | 4 | 40 | 新土河原～出水線 | 16 | 5,740 |
| 3 | 4 | 41 | 二本木～蓮台寺線 | 16 | 1,350 |
| 3 | 4 | 42 | 大窪～山下線 | 16 | 100 |
| 3 | 5 | 43 | 桜町～段山線 | 15 | 760 |
| 3 | 5 | 44 | 南千反畑～大江線 | 15 | 1,850 |
| 3 | 5 | 45 | 上熊本～弓削線 | 12 | 10,570 |
| 3 | 5 | 46 | 船場～本山線 | 12 | 920 |
| 8 | 7 | 1 | 新屋敷～長溝線 | 4 | 1,550 |

ウ 道路幅員別構成

| 幅員 区分 | 幅員 | | | | | | | 計 |
|-------------------------|-----------|---------|-----------|---------|---------|---------|-------|-----------|
| | 36m以上 | 35~29 | 28~22 | 21~18 | 17~15 | 14~11 | 11未満 | |
| 延長 (m) | 30,500 | 5,190 | 58,580 | 13,330 | 58,040 | 16,240 | 1,550 | 183,430 |
| 面積 (m ²) | 6,125,500 | 155,700 | 1,379,776 | 274,587 | 964,770 | 198,600 | 6,200 | 4,105,133 |

エ 道路等級別分類

| 規模別 区分 | 分類 規模 | 計 画 | | 改 良 済 | | | | 舗 装 済 | | | |
|-----------|----------|---------|----------------|--------|------|----------------|------|--------|------|----------------|------|
| | | 延長 | 面積 | 延長 | 進捗率 | 面積 | 進捗率 | 延長 | 進捗率 | 面積 | 進捗率 |
| | | m | m ² | m | % | m ² | % | m | % | m ² | % |
| 3 | 1 | 4,780 | 189,120 | — | — | — | — | — | — | — | — |
| 3 | 2 | 37,550 | 1,238,280 | 22,610 | 60.2 | 709,120 | 57.2 | 22,610 | 60.2 | 709,120 | 57.2 |
| 3 | 3 | 51,560 | 1,185,891 | 21,350 | 41.4 | 482,671 | 40.7 | 21,100 | 40.9 | 476,421 | 40.1 |
| 3 | 4 | 73,890 | 1,304,212 | 27,060 | 36.6 | 417,740 | 32.0 | 27,060 | 36.6 | 417,740 | 32.0 |
| 3 | 5 | 14,100 | 181,430 | 1,850 | 13.1 | 27,750 | 15.2 | 1,850 | 13.1 | 27,750 | 15.2 |
| 8 | 7 | 1,550 | 6,200 | 1,250 | 80.6 | 5,000 | 80.6 | 1,250 | 80.6 | 5,000 | 80.6 |
| | 計 | 183,430 | 4,105,133 | 74,120 | 40.4 | 1,642,281 | 40.0 | 73,870 | 40.2 | 1,636,031 | 39.8 |

建設

(7) 駅前広場

(昭53.4.1現在)

| 広 場 名 | 面 積 | 摘 要 |
|---------|-----------------------|----------------------|
| 熊 本駅前広場 | 14,800 m ² | 都市計画道路3・3・7号 熊本駅~新外線 |
| 南熊本 " | 3,850 | " 3・2・6 南熊本駅~新町線 |
| 水前寺 " | 2,100 | " 3・3・16 水前寺駅~西水前寺線 |
| 上熊本 " | 3,800 | " 3・4・21 上熊本~細工町線 |

(8) 区画整理事業

本市の区画整理事業は、戦前では昭和6年に組合施行による国府第一土地区画整理、翌7年に水前寺区画整理、大江東部区画整理を施行し、これに併行して耕地整理が各所で行われたが戦後は国の方針に基づく戦災復興土地区画整理の着工を見た。

また市の東部地区においては、市施行による東部第一土地区画整理事業があり、そのほか市内各所において、住宅地開発を目的とする事業が、組合等の施行により逐次行われており、戦前戦後を通じ本市では27地区(1,287ha)において、計画的な市街地が造成されている。

施行状況

(昭53.4.1現在)

| 地区名 | 施行者 | 法分類 | 施行面積 ha | 認可年月日 昭 | 減歩率 % | 公共用地率 % | 施行年度 昭 | 総事業費 千円 | 換地処分 | | 備考 | | |
|------|-----|-----------|----------------|------------|----------|------------|-----------|------------|--|----------------------|-----------------------|---------------|------|
| | | | | | | | | | 公年月 告日 | 処面積 分積 | | | |
| 国府第一 | 組合 | 条項 3~2 | 17.3 | 6.8.13 | 18.3 | 18.8 | 昭6~16 | 47 | 昭 | 17.3 | 完了 | | |
| 水前寺 | " | " | 76.1 | 7.5.27 | 29.6 | 20.9 | 7~19 | 174 | | 76.1 | 完了 | | |
| 大江東部 | " | " | 21.1 | 7.12.27 | 31.5 | 25.4 | 7~18 | 43 | | 21.1 | 完了 | | |
| 花岡山 | " | " | 27.7 | 9.10.10 | 19.9 | 18.2 | 9~28 | 185 | | 27.7 | 完了 | | |
| 戦災復興 | 市長 | 3~4 | (1地区) 84.8 | 22.7.19 | 22.6 | 40.5 | 22~54 | 567,488 | 昭 | 451.2.26 | 84.8 | 換地処分完了 清算中 | |
| | | | (2地区) 207.5 | 23.10.20 | 23.8 | 32.4 | 23~54 | 1,872,289 | 1 | 工区 | 49.3.28 | | 74.4 |
| | | | | | | | | | 2 | " | 44.2.13 | | 73.4 |
| | | | | | | | | | 3 | " | 48.9.8 | | 40.9 |
| | | | | | | | | | 4 | " | 48.9.8 | | 14.8 |
| | | | | | | | | | 5 | " | 50.3.27 | | 0.1 |
| 6 | " | 40.9.18 | 3.9 | | | | | | | | | | |
| 健軍第二 | 県 | 3~3 | 262.9 | 28.4.21 | 15.0 | 24.6 | 24~33 | 1,432 | | 292.9 | 完了 | | |
| 秋津第一 | 組合 | 3~2 | 20.7 | 32.7.16 | 23.1 | 32.2 | 32~34 | 6,300 | | 20.7 | 完了 | | |
| 国府第二 | " | " | 9.9 | 33.9.20 | 21.1 | 22.6 | 34~35 | 10,000 | | 9.9 | 完了 | | |
| 城東 | 共同 | 3~1 | 3.2 | 34.3.4 | 23.7 | 23.0 | 34~35 | 460 | | 3.2 | 完了 | | |
| 東部第一 | 市 | 3~3 | 234.8 | 35.4.25 | 21.9 | 25.1 | 35~59 | 3,375,201 | 昭50.工.区 51.8.19 53.3.30 | 57.5 42.6 18.8 | 全地区仮換地指定済 換地処分506% | | |
| 江津第一 | 組合 | 3~2 | 15.0 | 36.9.22 | 17.1 | 18.8 | 36~53 | 42,496 | 昭52.5.18 | 15.0 | 換地処分完了 清算中 | | |
| 秋津第二 | " | " | 121.4 | 38.5.21 | 26.1 | 24.0 | 38~57 | 666,225 | 昭51.工.区 52.8.27 52.1.12 52.4.14 | 29.7 52.2 39.5 | 換地処分完了 清算中 | | |
| 清水 | " | " | 18.3 | 39.12.4 | 64.8 | 24.7 | 39~54 | 416,453 | 昭51.工.区 52.3.12 52.2.2 | 8.8 5.7 | 1・2工区完了 3工区施行中 | | |
| 江津湖地 | 個人 | 3~1 | 15.7 | 41.6.28 | 19.1 | 26.0 | 41~42 | 76,800 | 昭51.工.区 52.11.15 52.7.6 | 15.7 | 完了 | | |
| 長溝団地 | " | " | 5.9 | 42.12.9 | 21.1 | 25.0 | 42~43 | 52,930 | | 4310.4 | 5.9 | 完了 | |
| 万石団地 | 組合 | 3~2 | 3.5 | 42.12.21 | 21.5 | 25.4 | 42~43 | 18,004 | | 3.5 | 完了 | | |
| 榎団地 | 個人 | 3~1 | 2.1 | 42.12.27 | 16.3 | 19.4 | 42~44 | 8,434 | | 2.1 | 完了 | | |
| 託麻団地 | " | " | 17.5 | 43.9.4 | 27.5 | 30.6 | 43~44 | 207,000 | | 44.4.1 | 17.5 | 完了 | |

| 地区名 | 施行者 | 法分類 | 施行面積 | 認可年月日 | 減歩率 | 公共用地率 | 施行年度 | 総事業費 | 換地処分 | | 備考 |
|------|-----|-----|------|-----------|-------|-------|--------|---------|-----------------------------------|------|---------------|
| | | | | | | | | | 公告日 | 処面積 | |
| 楠団地 | 個人 | 3~1 | 40.4 | 昭44.3.28 | 19.5% | 24.2% | 昭44~47 | 451,445 | 昭47.5.27 昭44.11.8 昭45.10.15 | 40.4 | 完了 |
| 富ヶ丘 | 組合 | 3~2 | 4.5 | 昭44.9.3 | 33.1% | 32.1% | 昭44~45 | 44,750 | | 4.5 | 完了 |
| 国府第三 | " | " | 3.5 | 昭44.9.18 | 28.7% | 22.2% | 昭44~46 | 25,000 | | 3.5 | 完了 |
| 津ノ浦 | 個人 | 3~1 | 6.5 | 昭45.9.10 | 26.7% | 23.2% | 昭45~48 | 200,253 | 昭48.3.26 | 6.5 | 完了 |
| 武蔵ヶ丘 | " | " | 37.0 | 昭45.12.14 | 23.8% | 27.3% | 昭45~48 | 660,000 | 昭48.5.2 | 37.0 | 完了 |
| 烏ヶ江 | 組合 | 3~2 | 4.1 | 昭46.12.6 | 25.9% | 20.1% | 昭45~52 | 58,807 | 昭52.9.20 | 4.1 | 換地処分完了 清算中 |
| 戸島南台 | " | " | 4.2 | 昭46.11.8 | 22.4% | 21.5% | 昭46~48 | 18,580 | 昭48.12.11 | 4.2 | 完了 |
| 出水第二 | " | " | 9.8 | 昭48.10.16 | 24.8% | 21.1% | 昭48~51 | 278,478 | 昭51.3.18 | | 完了 |
| 出水第一 | " | " | 11.9 | 昭48.12.14 | 24.2% | 25.8% | 昭48~52 | 288,000 | 昭52.10.28 | 11.9 | 換地処分完了 清算中 |

8 公 園

公園緑地は主として屋外における休息、観賞、散歩、遊戯、運動その他レクリエーションの用に供し、市民の疲れた心身をいやし、情操の純化、健康の増進及び教養の向上を図り、あわせて空地を確保し、防火避難等、災害の防止に大きな役割をもっている。

本市は、古くから「森の都」として緑に恵まれ、また豊かな湧水を誇りにしているが、目下、「緑と水にかがやく明るい福祉都市」を目標に、都市環境整備の一環として、公園整備事業をすすめている。

公園事業については、大正13年皇太子御成婚記念事業として、水前寺運動公園を建設したことに始まり、次いで同14年、出水村合併と同時に出水神社庭園を市が借り受けて水前寺公園（現在、出水神社所有管理）とした。更に、同年二十三聯隊跡を大蔵省より借り受けて、花畑公園とし、また、花岡山の登山道路の整備を行うなどしている。

公園が都市計画公園として決定されたのは、昭和31年に鍛冶屋町公園他3カ所が最初であり、翌32年戦災復興土地区画整理地区内の花畑公園他24カ所を追加決定した。その後区画整理事業等により、公園用地を確保し、逐次追加して、現在、公園・緑地・墓園をあわせて131カ所を都市計画で決定している。

なお、現在（52年度末）利用中の公園は298カ所で217.4haあり、住民1人当たり4.31㎡である。また計画中の公園をあわせると、315カ所で406.79haとなり、住民1人当たり8.06㎡となる。これらが整備されると本市の都市公園も都市公園法施行令に定める「住民1人当たり6.00㎡以上、市街地の住民1人当たり3.00㎡以上」となって設置標準に沿うこととなる。

今後の公園計画については、国の基本方針では、昭和60年度までに1人当たり9.00㎡以上の都市公園を整備することにしており、本市としては、都市公園等整備緊急措置法に基づき、都市公園整備5カ年計画（昭和47～51年度）を策定し、現在までに児童公園20カ所、近隣公園5カ所など延べ33カ所の公園の整備を行った。

また、建設省では昭和51年度を初年度とした、第2次都市公園等整備5カ年計画「昭和55年度末の都市計画区域内人口1人当たり都市公園面積4.5㎡以上」を目標にスタートしている。

また、本市の緑づくりの拠点としての託麻三山（小山山、戸島山、神園山）を乱開発から守り、将来野鳥のさえずる自然公園とするため、昭和48年11月9日、緑地として都市計画決定し、その後昭和49年9月17日、神園山、小山山緑地は区域の変更を行うとともに、建設省から都市開発資金を借り受け、用地の買収を図り、昭和51年度末で約32.2haの用地を確保している。

このほか、国は明治百年記念事業として「くまもと国民の森」を設定し森林公園として展望、林内逍遙、登山による鍛練その他大衆の憩いの場とするよう金峰山に事業を進めている。

(1) 公園の状況

(昭53.4.1現在)

| 区分 | 公園別 | | | | | | | | | | | 合計 |
|----------|--------|-------|-------|--------|-------|-------|--------|-------|-------|--------|--------|----|
| | 児童公園 | 近隣公園 | 地区公園 | 総合公園 | 運動公園 | 広域公園 | 歴史公園 | 墓地公園 | 都市緑地 | チビッコ広場 | | |
| 総数 | 174 | 21 | 13 | 1 | 6 | 1 | 4 | 3 | 1 | 81 | 305 | |
| 総面積(ha) | 26.7 | 29.5 | 78.59 | 46.2 | 51.0 | 104 | 140 | 166 | 1.7 | 5.4 | 373.69 | |
| 都市計画決定公園 | 数 | 87 | 18 | 10 | 1 | 4 | 1 | 3 | 3 | | 127 | |
| | 面積(ha) | 21.12 | 26.83 | 167.60 | 56.00 | 92.30 | 104.00 | 12.70 | 18.29 | | 498.84 | |
| 都市公園 | 数 | 148 | 15 | 13 | 1 | 4 | 1 | 3 | | | 186 | |
| | 面積(ha) | 24.5 | 16.5 | 28.3 | 46.2 | 29.6 | 29.7 | 7.9 | | 1.7 | 184.4 | |
| 利用中のもの | 数 | 148 | 15 | 13 | 1 | 4 | 1 | 4 | 3 | 1 | 77 | |
| | 面積(ha) | 24.5 | 16.5 | 28.3 | 46.2 | 29.6 | 29.7 | 14.0 | 16.6 | 1.7 | 51 | |
| 計画中のもの | 数 | 9 | 6 | (1) | | 2 | (1) | | | | 17 | |
| | 面積(ha) | 1.90 | 1.30 | 502.9 | | 21.40 | 7.43 | | | | 160.89 | |

(注) ()内の数は、現在利用中であるが、まだ計画が残っているもの

(2) 住民1人当たり公園面積

| 種別 | 年度 | 48 | | | 49 | | | 50 | | | 51 | | | 52 | | |
|----------|----|-----|-----------|---------------------|-----|-----------|---------------------|-----|-----------|---------------------|-----|-----------|---------------------|-----|-----------|---------------------|
| | | 数 | 面積 | 一人当面積 | 数 | 面積 | 一人当面積 | 数 | 面積 | 一人当面積 | 数 | 面積 | 一人当面積 | 数 | 面積 | 一人当面積 |
| 利用中の児童公園 | | 102 | 20.34 ha | 0.43 m ² | 121 | 21.77 ha | 0.46 m ² | 133 | 23.14 ha | 0.47 m ² | 148 | 24.4 ha | 0.49 m ² | 174 | 26.7 ha | 0.53 m ² |
| 利用中の全公園 | | 137 | 17.461 ha | 3.72 m ² | 156 | 17.862 ha | 3.73 m ² | 171 | 18.470 ha | 3.77 m ² | 190 | 20.714 ha | 4.16 m ² | 217 | 21.194 ha | 4.22 m ² |

(注) チビッコ広場を除く

建設

(3) 公園一覽

(昭53. 4. 1現在)

| 公園種別 | 公園名称 | 校区名 | 都市計面積 | 都市公園積 | 利用面積 | 公園種別 | 公園名称 | 校区名 | 都市計面積 | 都市公園積 | 利用面積 | |
|------|------|------|-------|----------------|----------------|------|------|-----|-------|----------------|----------------|-------|
| | | | ha | m ² | m ² | | | | ha | m ² | m ² | |
| 児童公園 | 鍛冶屋町 | 福新 | 0.19 | 1,920 | 1,920 | 児童公園 | 松の山 | 上津 | 0.19 | 1,906 | 1,906 | |
| | 古城堀 | 一一 | 0.55 | 7,745 | 7,745 | | 沼山 | 津溝 | 西秋 | 0.38 | 3,205 | 3,205 |
| | 古段 | 一新 | 0.24 | 2,493 | 2,493 | | 長池 | 田東 | 出水 | 0.21 | 2,096 | 2,096 |
| | 西蓮 | 東城 | 0.09 | 856 | 856 | | 楠天 | 原西 | 田楠 | 0.28 | 2,780 | 2,780 |
| | 中井 | 東本 | 0.27 | 2,658 | 2,658 | | 神北 | 託麻 | 原西 | 0.19 | 1,891 | 1,891 |
| | 瀨西 | 本庄 | 0.28 | 2,829 | 2,829 | | 水町 | 原西 | 軍合 | 0.19 | 1,920 | 1,920 |
| | 森の | 川竹 | 0.31 | 3,058 | 3,058 | | 島本 | 健力 | 町西 | 0.13 | 1,322 | 1,322 |
| | 貫大 | 川竹 | 0.14 | 1,376 | 1,376 | | 二水 | 古出 | 城西 | 0.47 | 4,668 | 4,668 |
| | 築迎 | 竹竹 | 0.64 | 6,386 | 6,386 | | 四若 | 寺城 | 西丘 | 0.13 | 1,268 | 1,268 |
| | 新堂 | 竹竹 | 0.11 | 1,098 | 1,098 | | 上郷 | 町泉 | ヶ丘 | | 527 | 527 |
| | 今八 | 山江 | 0.24 | 2,415 | 2,415 | | 南泉 | ヶ丘 | ヶ丘 | | 5,685 | 5,685 |
| | 寺宮 | 江江 | 0.16 | 1,611 | 1,611 | | 味噌 | ヶ丘 | ヶ丘 | | 431 | 431 |
| | 東代 | 江江 | 0.13 | 1,282 | 1,282 | | 上尾 | ヶ丘 | ヶ丘 | | 186 | 186 |
| | 中下 | 山江 | 0.14 | 1,205 | 1,205 | | 荒寺 | ヶ丘 | ヶ丘 | | 757 | 757 |
| | 戸水管 | 江江 | 0.06 | 568 | 568 | | 田岡 | ヶ丘 | ヶ丘 | | 2,148 | 2,148 |
| | 水上 | 江江 | 0.57 | 5,734 | 5,734 | | 牧坪 | ヶ丘 | ヶ丘 | | 697 | 697 |
| | 龍記 | 山江 | 0.49 | 4,895 | 4,895 | | 横大 | ヶ丘 | ヶ丘 | | 308 | 308 |
| | 山神 | 江江 | 0.44 | 4,382 | 4,382 | | 小新 | ヶ丘 | ヶ丘 | | 321 | 321 |
| | 秋大 | 江江 | 0.36 | 3,552 | 3,552 | | 平近 | ヶ丘 | ヶ丘 | | 1,365 | 1,365 |
| | 皿北 | 山江 | 0.21 | 1,785 | 1,785 | | 上熊 | ヶ丘 | ヶ丘 | | 619 | 619 |
| | 川秋 | 江江 | 0.21 | 2,063 | 2,063 | | 古蓮 | ヶ丘 | ヶ丘 | | 521 | 521 |
| | 浦谷 | 山江 | 0.10 | 993 | 993 | | 薄神 | ヶ丘 | ヶ丘 | | 1,770 | 1,770 |
| | 中保 | 江江 | 0.29 | 2,901 | 2,901 | | 川花園 | ヶ丘 | ヶ丘 | | 381 | 381 |
| | 京リ | 山江 | 0.31 | 3,069 | 3,069 | | 花井 | ヶ丘 | ヶ丘 | | 409 | 409 |
| | 清水 | 江江 | 0.38 | 3,814 | 3,814 | | 園坪 | ヶ丘 | ヶ丘 | | 335 | 335 |
| | 龍田 | 山江 | 0.36 | 3,577 | 3,577 | | 大平 | ヶ丘 | ヶ丘 | | 1,437 | 1,437 |
| | | 山江 | 0.47 | 4,734 | 4,734 | | 小新 | ヶ丘 | ヶ丘 | | 942 | 942 |
| | | 山江 | 0.30 | 2,954 | 2,954 | | 平近 | ヶ丘 | ヶ丘 | | 478 | 478 |
| | | 山江 | 0.41 | 4,079 | 4,079 | | 上熊 | ヶ丘 | ヶ丘 | | 568 | 568 |
| | | 山江 | 0.21 | 2,135 | 2,135 | | 古蓮 | ヶ丘 | ヶ丘 | | 839 | 839 |
| | | 山江 | 0.22 | 2,204 | 2,204 | | 薄神 | ヶ丘 | ヶ丘 | | 815 | 815 |
| | | 山江 | 0.38 | 3,839 | 3,839 | | 川花園 | ヶ丘 | ヶ丘 | | 507 | 507 |
| | 山江 | 0.15 | 1,454 | 1,454 | 花井 | ヶ丘 | ヶ丘 | | 585 | 585 | | |
| | 山江 | 0.24 | 2,448 | 2,448 | 園坪 | ヶ丘 | ヶ丘 | | 907 | 907 | | |
| | 山江 | 0.32 | 3,220 | 3,220 | 大平 | ヶ丘 | ヶ丘 | | 318 | 318 | | |
| | 山江 | 0.37 | 3,710 | 3,710 | 小新 | ヶ丘 | ヶ丘 | | 265 | 265 | | |
| | 山江 | 0.12 | 1,159 | 1,159 | 平近 | ヶ丘 | ヶ丘 | | 1,739 | 1,739 | | |
| | 山江 | 0.19 | 1,865 | 1,865 | 上熊 | ヶ丘 | ヶ丘 | | 1,296 | 1,296 | | |
| | 山江 | 0.16 | 1,621 | 1,621 | 古蓮 | ヶ丘 | ヶ丘 | | 2,242 | 2,242 | | |
| | 山江 | 0.18 | 1,822 | 1,822 | 薄神 | ヶ丘 | ヶ丘 | | 1,700 | 1,700 | | |
| | 山江 | 0.25 | 2,473 | 2,473 | 川花園 | ヶ丘 | ヶ丘 | | 752 | 752 | | |
| | 山江 | 0.45 | 4,500 | 4,500 | 花井 | ヶ丘 | ヶ丘 | | 2,525 | 2,525 | | |
| | 山江 | 0.18 | 1,779 | 1,779 | 園坪 | ヶ丘 | ヶ丘 | | 0.25 | 2,525 | 2,525 | |
| | 山江 | 0.13 | 1,327 | 1,327 | 大平 | ヶ丘 | ヶ丘 | | 0.26 | 2,617 | 2,617 | |
| | 山江 | 0.08 | 836 | 836 | 小新 | ヶ丘 | ヶ丘 | | 0.21 | 2,112 | 2,112 | |
| | 山江 | 0.25 | 2,459 | 2,459 | 平近 | ヶ丘 | ヶ丘 | | 0.11 | 1,050 | 1,050 | |
| | 山江 | 0.20 | 1,983 | 1,983 | 上熊 | ヶ丘 | ヶ丘 | | 0.14 | 1,015 | 1,015 | |
| | 山江 | 0.19 | 1,871 | 1,871 | 薄神 | ヶ丘 | ヶ丘 | | 0.25 | 2,515 | 2,515 | |
| | 山江 | 0.28 | 2,787 | 2,787 | 川花園 | ヶ丘 | ヶ丘 | | 0.22 | 2,234 | 2,234 | |

| 公園種別 | 公園名称 | 校区名 | 都市計画面積 ha | 都市公園面積 m ² | 利用面積 m ² | 公園種別 | 公園名称 | 校区名 | 都市計画面積 ha | 都市公園面積 m ² | 利用面積 m ² | |
|------|------|-----|--------------|--------------------------|------------------------|------|--------|------|--------------|--------------------------|------------------------|-------|
| 児童公園 | 桜下 | 菅原 | 0.32 | 3,205 | 3,205 | 児童公園 | 西田 | 南下 | | | | |
| | 秋代 | 木原 | | 383 | 383 | | 田湖 | 出託 | 水東 | | 1,817 | 1,817 |
| | 京塚 | 田下 | 0.14 | 238 | 238 | | 世園 | 秋田 | 迎 | | 1,530 | 1,530 |
| | 鳥井 | 原尾 | 0.19 | | | | 室園 | 南清 | 水 | 0.13 | 483 | 483 |
| | 横畑 | 畑木 | 0.25 | | | | 渡鹿 | 前畑 | 大江 | 0.11 | 1,329 | 1,329 |
| | 沖武 | 越ヶ丘 | 0.24 | 2,436 | 2,436 | | 子砂 | 入黒 | 髪 | 0.10 | 947 | 947 |
| | 武蔵 | ヶ丘 | 0.31 | 3,168 | 3,168 | | 荒 | 瀬入 | 田 | 0.19 | 4,029 | 4,029 |
| | 打武 | 越ヶ丘 | 0.32 | 3,203 | 3,203 | | 長嶺 | 油出 | 託麻 | 0.23 | | |
| | 平の | 南山 | 0.20 | 1,999 | 1,999 | | 西田 | 北塘 | 出 | 0.16 | | |
| | 武蔵 | ヶ丘 | 0.23 | 2,287 | 2,287 | | 一井 | 夜6丁 | 出 | | 1,176 | 1,176 |
| | 戸島 | 中央 | 0.90 | | | | 坪井 | の | 目 | | 712 | 712 |
| | 栄楠 | 南台 | 0.13 | 1,013 | 1,013 | | 小宮 | の | 上 | | 132 | 132 |
| | 立田 | 野立 | 0.10 | 2,190 | 2,190 | | 馬場 | の前 | 託麻 | | 300 | 300 |
| | 二迎 | 町B | 0.22 | 2,190 | 2,190 | | 西田 | 北 | 出 | | 1,554 | 1,554 |
| | 水前 | 寺2丁 | 0.46 | | | | 高平 | 南 | 高 | | 765 | 765 |
| | 迎町 | 1丁目 | | 2,364 | 2,364 | | 野上 | 之 | 原 | | 1,437 | 1,437 |
| | 清水 | 楡木 | | 1,598 | 1,598 | | 古閑 | の | 下 | | 1,272 | 1,272 |
| | 竹上 | 後沖 | | 321 | 321 | | ねむのたいら | 崎 | 出 | | 642 | 642 |
| | 友曲 | 添梶 | | 107 | 107 | | 塘木 | 之神 | 出 | | 556 | 556 |
| | 南御 | 請領 | | 353 | 353 | | 竹ノ | 下 | 出 | | 954 | 954 |
| | 三長 | 団地 | | 189 | 189 | | 上河 | 原 | 黒 | | 769 | 769 |
| 下花 | 田園 | | 160 | 160 | 黒髪 | 2丁目 | 黒 | | 476 | 476 | | |
| 大乾 | 坪原 | | 208 | 208 | 坪井 | 4丁目 | 黒 | | 1,831 | 1,831 | | |
| 高津 | 坂迫 | | 113 | 113 | 古閑 | 下 | 託麻 | | 1,279 | 1,279 | | |
| 万帯 | 石下 | | 349 | 349 | 古閑 | 下 | 出 | | 1,000 | 1,000 | | |
| 国府 | 大松 | | 173 | 173 | 水長 | 嶺中 | 託麻 | | 960 | 960 | | |
| 花園 | 団地 | | 354 | 354 | 鳥井 | 中央 | 尾ノ | 0.25 | 2,500 | 2,500 | | |
| 広木 | 出口 | | 738 | 738 | 本山 | 居屋敷 | 向山 | | 214 | 214 | | |
| 上高 | 柳田 | | 295 | 295 | 花辛 | 計 | | (87) | 267,386 | 267,386 | | |
| 小出 | 6丁目 | | 509 | 509 | 白三 | 賢 | 川 | 0.3 | 2,619 | 2,619 | | |
| 高菜 | 平恵 | | 258 | 258 | 三武 | の | 堂 | 0.2 | 2,415 | 2,415 | | |
| 四御 | の幸 | | 274 | 274 | 古二 | 蔵 | 官 | 2.0 | 19,988 | 19,988 | | |
| 江津 | 2丁目 | | 87 | 87 | 清水 | 本 | 塚 | 0.9 | 9,049 | 9,049 | | |
| | | | 184 | 184 | 高橋 | 中 | 城 | 0.6 | 6,063 | 6,063 | | |
| | | | 0.17 | 1,677 | 1,677 | 保 | 田 | 1.4 | 11,215 | 11,215 | | |
| | | | 0.12 | 1,180 | 1,180 | 渡 | 鹿 | 1.1 | 10,725 | 10,725 | | |
| | | | | 201 | 201 | | | | 5,231 | 5,231 | | |
| | | | | 428 | 428 | | | | 21,303 | 21,303 | | |
| | | | | 490 | 490 | | | | 3,676 | 3,676 | | |
| | | | | 111 | 111 | | | | 8,790 | 8,790 | | |
| | | | | 276 | 276 | | | | 2.6 | | | |
| | | | | 199 | 199 | | | | 1.3 | 13,054 | 13,054 | |
| | | | | 170 | 170 | | | | | | | |
| | | | | 218 | 218 | | | | | | | |
| | | | | 230 | 230 | | | | | | | |
| | | | | 439 | 439 | | | | | | | |
| | | | | 329 | 329 | | | | | | | |
| | | | | 532 | 532 | | | | | | | |

建設

| 公園種別 | 公園名称 | 校区名 | 都市計面積 ha | 都市公園積 m ² | 利用面積 m ² | 公園種別 | 公園名称 | 校区名 | 都市計面積 ha | 都市公園積 m ² | 利用面積 m ² |
|--------------|----------|-------|-------------|-------------------------|------------------------|--------|-----------|------|-------------|-------------------------|------------------------|
| 近隣公園 (21) | 白高川池 | 藤野辺 | 2.0 | | | チ | 若宮神社 | 出水 | | | 235.40 |
| | 高野池 | 力城山 | 2.4 | | | | 三郎塚地A・B | 尾上 | | | 308.02 |
| | 秋津中央寺 | 尻川尻園 | 1.1 | | | | 城山 | 山城 | | | 172.13 |
| | 蓮台寺 | 亀花園 | 2.8 | | | | 八島松尾神社 | 白坪 | | | 367.30 |
| | 錦ヶ丘中央 | 秋津坪 | 1.6 | 15,680 | 15,680 | | 本妙寺 | 花園 | | | 465.98 |
| | 武蔵ヶ丘中央 | 白尾ノ上 | 2.1 | | | | 八幡町 | 川尻 | | | 244.13 |
| | 計 | 龍田 | 2.6 | 25,754 | 25,754 | | 川尻町新町裏町宅間 | 川尻幸迎 | | | 307.49 |
| | | | 0.93 | 9,333 | 9,333 | | 御幸苗田 | 御田 | | | 214.82 |
| | | | (18) | (15) | (15) | | 田迎町出仲 | 田迎 | | | 172.92 |
| | | | 26.833 | 164,895 | 164,895 | | 栄町団地A | 泉ヶ丘 | | | 164.50 |
| 地区公園 (15) | 白川右岸緑地 | | 2.58 | 24,014 | 24,014 | ビ | 栄町団地B | 泉ヶ丘 | | | 234.46 |
| | 白川左岸緑地 | | 1.19 | 9,671 | 9,671 | | 陳内龍田 | 健軍 | | | 225.48 |
| | 坪井川緑地 | 慶徳 | 0.14 | 19,191 | 19,191 | | 湖東町 | 川尻 | | | 565.27 |
| | 居屋敷緑地 | 白川 | | 465 | 465 | | 北野神社 | 若葉 | | | 483.43 |
| | 託麻団地緑地 | 西原 | | 1,580 | 1,580 | | 若葉町団地 | 城北 | | | 169.51 |
| | 花岡山公園 | 春日 | 3.6 | 36,000 | 36,000 | | 清水新地 | 池上 | | | 511.39 |
| | 八景水谷公園 | 城北 | 7.90 | 54,362 | 54,362 | | 戸坂八坂神社 | 清水 | | | 160.39 |
| | 立田山緑地 | 黒髮園 | 5.375 | 8,652 | 8,652 | | 亀井神社 | 健軍 | | | 328.30 |
| | 小萩山公園 | 花白川園 | 0.04 | 374 | 374 | | 東本町 | 花園 | | | 163.44 |
| | 大井手緑地 | 白花春 | 1.40 | 120,324 | 120,324 | | 菅原神社 | 田迎 | | | 125.75 |
| | 本妙寺公園 | 園 | | | | | 円徳寺 | 田迎 | | | 159.36 |
| | 万日山公園 | 山 | | | | | 田迎神社 | 龍田 | | | 157.42 |
| | 神園山小山山 | 託麻西 | 6.55 | | | | 上立田 | 託麻 | | | 524.78 |
| | 緑戸島山緑地 | 託麻大 | 2.15 | | | | 大江新町 | 向山 | | | 212.00 |
| | 白川大江新屋敷地 | | | 4,708 | 4,708 | | 新世安橋下 | 向山 | | | 619.10 |
| 計 | | (10) | (12) | (12) | 東子飼 | 龍田 | | | 472.44 | | |
| 熊本城一新 | | 56.0 | 475,922 | 475,922 | 片彦瀬 | 出水 | | | 164.03 | | |
| 計 | | (1) | (1) | (1) | 出水町菅原神社 | 出水 | | | 170.35 | | |
| 砂取 | | 12.4 | 124,300 | 124,300 | サクラ | 託麻 | | | 127.172 | | |
| 運動公園 | 水前寺運動場 | 砂取 | 12.4 | 124,300 | 124,300 | 辛崎神社 | 春竹 | | | 73.95 | |
| 緑川右岸1号 | 下益城郡 | 川尻 | 8.4 | 54,958 | 54,958 | 寺 | 原壺 | | | 223.18 | |
| 緑川右岸2号 | 川尻 | 黒髮 | 13.0 | 13,868 | 13,868 | 保田窪本町 | 帯花 | | | 1183.50 | |
| 北南運動 | 黒髮 | 日吉 | 58.5 | | | 花園居屋敷 | 白川 | | | 149.58 | |
| 熊本県民総合運動 | 託麻北 | 中島 | (4) | 102,952 | 102,952 | 新屋敷2丁目 | 託麻 | | | 735.93 | |
| 白川中原緑地 | 中島 | | 9.23 | 296,078 | 296,078 | 渡鹿団地 | 託麻 | | | 193.73 | |
| 計 | | (4) | (4) | (4) | 西水前寺 | 出水 | | | 679.68 | | |
| 江津湖 | 砂取 | 10.40 | 297,478 | 297,478 | 水前寺本町(A) | 出水 | | | 1370.45 | | |
| 砂取 | | 10.40 | 297,478 | 297,478 | 水前寺本町(B) | 砂取 | | | 1459.84 | | |
| 歴史公園 | 水前寺(成城園) | 砂取 | 6.5 | 61,141 | 61,141 | 近見神社 | 日吉 | | | 297.43 | |
| 北岡自然 | 一新 | 黒髮 | 5.8 | 42,795 | 42,795 | 御幸木部 | 御幸 | | | 93.53 | |
| 立田自然 | 黒髮 | 秋津 | 0.4 | 33,597 | 33,597 | 所 | 泉ヶ丘 | | | 1565.90 | |
| 小岩戸の里 | 松尾西 | | 68,912 | 68,912 | 麻生田 | 画図 | | | 217.27 | | |
| 計 | | (3) | (4) | (5) | 高野辺 | 池上 | | | 509.67 | | |
| | | 1.27 | 147,667 | 208,808 | 小新地 | 山託麻 | | | 212.44 | | |
| 墓園 | 城山 | 黒髮 | 5.69 | | | 新地団地 | 城北 | | | 2041.11 | |
| 小桃 | 山峯 | 託麻東 | 3.20 | 27,984 | 27,984 | 本荘中通団地 | 本荘 | | | 352.68 | |
| 計 | | (3) | (3) | (3) | 生長の家 | 白山 | | | 673.92 | | |
| | | 18.29 | 165,532 | 165,532 | 城山上 | 代城 | | | 1519.01 | | |
| 都市緑地 | 桃尾緑地 | 託麻東 | | 17,378 | 17,378 | 帯山 | 山 | | | 244.57 | |
| 計 | | (1) | (1) | (1) | | | | | | 3963.02 | |
| 良間神社 | 田迎 | | | 434.39 | 434.39 | | | | | | |

| 公園種別 | 公園名称 | 校区名 | 決定面積 都市計画 | 面 都 市 公 園 積 | 利 用 面 積 | 公園種別 | 公園名称 | 校区名 | 決定面積 都市計画 | 面 都 市 公 園 積 | 利 用 面 積 |
|----------------------------|--------|--------|--------------|----------------------------|------------------|------------------------------------|--------|-----|--------------|----------------------------|------------------|
| | | | ha | m ² | m ² | | | | ha | m ² | m ² |
| チ ビ ッ コ 広 場 | 岩ケ鼻 | 池田 | | | 167.04 | チ ビ ッ コ 広 場 (81) | 帯山 | 山津 | | | 997.89 |
| | 新屋敷1丁目 | 白ノ上 | | | 1783.78 | | 東ケ丘 | 野口 | | | 920.00 |
| | 京清水中 | 尾ノ北 | | | 1115.90 | | 上北 | 出林 | | | 1,456.54 |
| | 清官垣 | 城城西 | | | 3872.17 | | 北 | 島田 | | | 781.78 |
| | 薄 | 花力園 | | | 535.69 | | 西 | 牟田 | | | 86.80 |
| | 高橋西 | 城内合 | | | 133.48 | | 上 | 八丁 | | | 207.15 |
| | 千原 | 池城西 | | | 494.25 | | 新屋敷1丁目 | 岸本 | | | 393.75 |
| | 良一本 | 田迎山 | | | 598.97 | | 松ノ | 目本 | | | 257.33 |
| | 北小 | 池上 | | | 213.00 | | 小 | 道 | | | 2,100.00 |
| | 迎町2丁目 | 本西 | | | 662.47 | | 稲良 | 免社 | | | 223.68 |
| | 大江4丁目 | 池本 | | | 1158.60 | | 岡 | 神 | | | 859.96 |
| | 大北 | 西大 | | | 1061.00 | | | | | | 228.46 |
| | | 高平 | | | 3907.03 | | | | | | 1,416.14 |
| | | 台 | | | 610.60 | | | | | | 238.40 |
| | | 537.97 | | | (81) 54,790 | | | | | | |

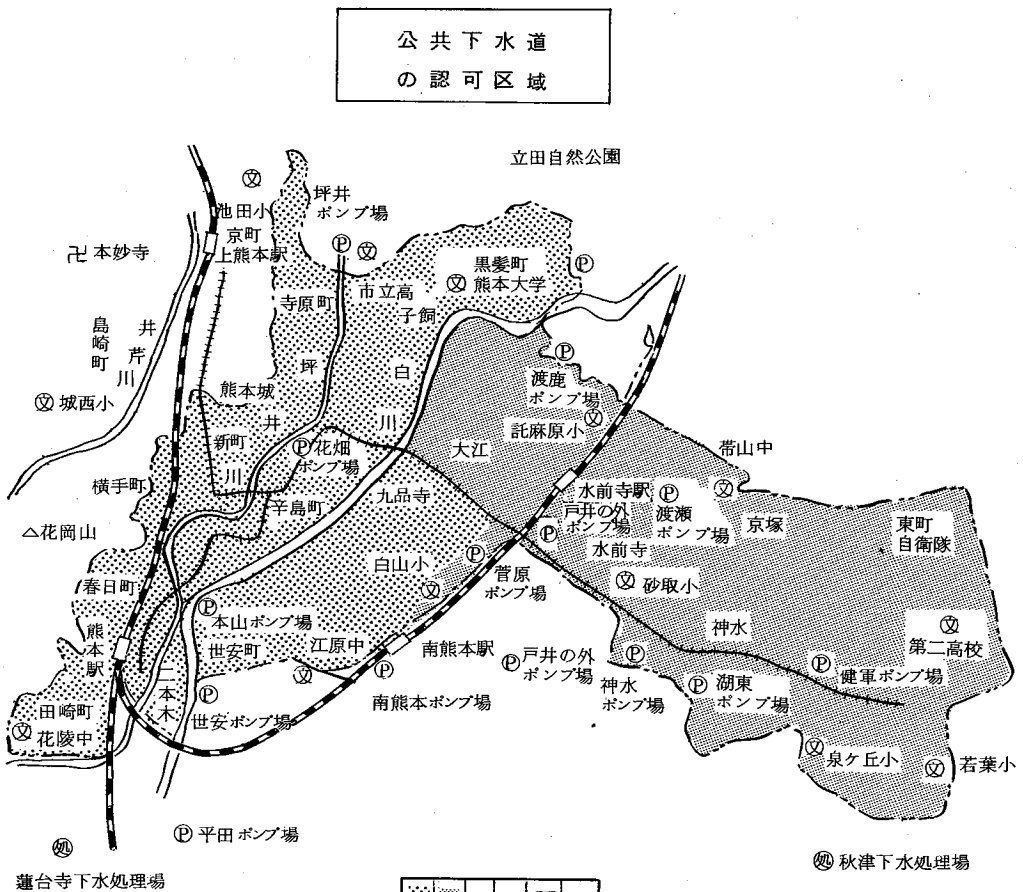
9 下 水 道

下水道は市民が健康で快適な生活を営むための必須の生活環境施設として位置づけられるとともに、近年大きな社会問題となっている公共用水域の汚染を防止して、自然環境並びに水資源の保全を図るためのきわめて公共性の高い施設であり、本市においても事業の最重要施策のひとつとして整備促進に努力している。

本市における下水道事業は公共下水道と都市下水路であり、公共下水道については当初（昭和23年）都心部278haについて認可を受け、その後変更認可により区域の拡大を重ね、現在の認可区域面積は2,197haで、その完成目標は昭和60年度末としている。

現在は、昭和51年度を初年度とする第4次下水道整備5カ年計画の中で事業を促進中であり、昭和52年度末の処理区域面積は1,187haとなっている。なお、公共用水域の汚濁防止の立場から排除方式は現在ではすべて分流式で施工している。

都市下水路については、主として市街地内の雨水排除を目的として状況に応じて計画、施工を行っている。



| 凡 例 | |
|-----|--------|
| | 蓮台寺処理区 |
| | 秋津処理区 |
| | 下水処理場 |
| | ポンプ場 |
| | 認可区域 |

(1) 事業計画

事業認可年月日 昭和23年12月15日
 着工年月日 昭和23年 4月 1日
 完工年月日 昭和61年 3月31日
 排除方式 合流式、分流式

(昭53.3.31現在)

| 区 分 | | 認可 (A) | 実施済 (B) | 進 捗 率 B/A (%) |
|--------------------------------|-----------|------------|------------|------------------|
| 総 事 業 | 排水面積 (ha) | 2,197 | 1,187 | 54.0 |
| | 排水人口 | 212,800 | 140,300 | 65.9 |
| | 管きょ延長 (m) | 748,400 | 287,400 | 38.4 |
| | 汚水ポンプ場 | 10 | 5 | 50.0 |
| | 雨水 " | 4 | 3 | 75.0 |
| | 終末処理場 | 2 | 2 | 100 |
| | 事業費 (千円) | 82,432,575 | 18,798,277 | |
| | 国庫補助 (") | 36,755,373 | 5,875,874 | |
| | 県費補助 (") | 0 | 0 | |
| | 市費その他 (") | 7,276,202 | 2,902,903 | |
| | 市 債 (") | 38,401,000 | 10,019,500 | |
| 蓮台寺処理区 (城東 花園 城 山 春竹排水区) | 排水面積 (ha) | 1,056 | 715 | 67.7 |
| | 排水人口 | 116,800 | 96,100 | 82.2 |
| | 管きょ延長 (m) | 524,200 | 183,700 | 35.0 |
| | 中継ポンプ場 | 4 | 3 | 75.0 |
| | 雨水 " | 4 | 3 | 75.0 |
| 秋津処理区 (東町 健軍 水 前寺 画図排水区) | 排水面積 (ha) | 1,141 | 472 | 41.3 |
| | 排水人口 | 96,000 | 44,200 | 46.0 |
| | 管きょ延長 (m) | 224,200 | 103,700 | 46.2 |
| | 中継ポンプ場 | 5 | 2 | 40.0 |
| | 雨水 " | 0 | 0 | 0 |

建設

(2) 下水道使用料 (昭和51年 6月14日改定)
(昭和51年10月 1日実施)

| 汚水の種類 | | 使 用 料 | | | | | |
|----------------------|----------------------------------|--------------------------------|--|---|---|---|---|
| | | 基本料金 | 従 量 料 金 | | | | |
| | | | 第 1 段 | 第 2 段 | 第 3 段 | 第 4 段 | 第 5 段 |
| 下水道に よる汚水 | 一般家庭用 及び営業用 (公衆浴場 用を除く) | 8 m ³ 以下 80円 | 9 m ³ 以上 10 m ³ 以下 1 m ³ につき 10円 | 11 m ³ 以上 20 m ³ 以下 1 m ³ につき 20円 | 21 m ³ 以上 30 m ³ 以下 1 m ³ につき 21円 | 31 m ³ 以上 50 m ³ 以下 1 m ³ につき 23円 | 51 m ³ 以上 1 m ³ につき 25円 |
| | 公衆浴場用 を一般家庭 用と兼用し ている場合 | 8 m ³ 以下 80円 | 9 m ³ 以上 10 m ³ 以下 1 m ³ につき 10円 | 11 m ³ 以上 20 m ³ 以下 1 m ³ につき 20円 | 21 m ³ 以上 1 m ³ につき 5円 | | |
| | 公衆浴場用 | 1 m ³ につき | | 5円 | | | |
| 下水道以 外の水に よる汚水 | 一般家庭用 | 1 世帯につき | | 80円 | | | |
| | 営業用(公 衆浴場を 除く) | 1 m ³ につき | | 6円 | | | |
| | 公衆浴場用 | 1 m ³ につき | | 5円 | | | |

小規模下水道使用料

| 汚水の種類 | | 使 用 料 | | | | | |
|-----------------------|------------------|--|---|---|---|---|---|
| | | 基本料金 | 従 量 料 金 | | | | |
| | | | 第 1 段 | 第 2 段 | 第 3 段 | 第 4 段 | 第 5 段 |
| 江 津 湖 団 地 | 下水道による 汚 水 | 8 m ³ 以下 60円 | 9 m ³ 以上 10 m ³ 以下 1 m ³ につき 7円 | 11 m ³ 以上 20 m ³ 以下 1 m ³ につき 14円 | 21 m ³ 以上 30 m ³ 以下 1 m ³ につき 15円 | 31 m ³ 以上 50 m ³ 以下 1 m ³ につき 17円 | 51 m ³ 以上 1 m ³ につき 19円 |
| | 下水道以外の 水による汚水 | 1 m ³ につき | | 6円 | | | |
| 桶 団 地 | 下水道による 汚 水 | 熊本市下水道条例別表の規定中下水道による汚水に係る使用料金の規定の例により算定した額 | | | | | |
| | 下水道以外の 水による汚水 | 1 m ³ につき | | 6円 | | | |

徴収方法

水道水……水道局へ調定件数1件当たり50円で徴収委託(52年度委託料22,708,550円)

井戸水……株式会社肥後集金センターへ収納した納入通知書1件当たり55円で徴収委託

(52年度委託料759,715円)

(3) 受益者負担金 (昭和50年12月19日条例公布)
 昭和51年8月1日賦課開始)

$$\text{受益者の負担金額} = \frac{\text{末端管渠事業費} \times \frac{1}{3.5}}{\text{負担区域総面積} \times 0.8} \times \text{賦課区域内の受益者の土地面積}$$

単位負担金額 1㎡当たり200円

徴収方法 一括または3年間の12回分割

(4) 水洗便所普及状況及び貸付金

| 年度 | 種別 | 処理人口 | 処理戸数 (世帯) | 水洗便所設置 戸数 | 水洗便所人口 | 普及率 |
|-------|----|---------|--------------|--------------|--------|-------|
| 42~48 | | 72,750 | 21,000 | 9,340 | 35,406 | |
| 49 | | 11,250 | 3,000 | 3,135 | 11,756 | |
| 50 | | 21,000 | 6,000 | 9,964 | 34,874 | |
| 51 | | 6,300 | 1,743 | 2,258 | 7,903 | |
| 52 | | 2,100 | 600 | 1,508 | 5,278 | |
| 計 | | 113,400 | 32,343 | 26,205 | 95,217 | 81.0% |

貸付金額 1戸につき170,000円以内

貸付期間 30ヵ月

返還方法 無利子、30ヵ月以内の月賦均等償還

貸付条件 ○市内居住者

○返済能力のあるもの

○市税を滞納していないもの

○保証人1人

貸付金 (昭43.1貸付開始)

| 年度 | 種別 | 貸付件数 | 金額 |
|-------|----|--------------------|-----------------------|
| 42~48 | | 8,619 ^件 | 495,823 ^{千円} |
| 49 | | 3,106 | 217,998 |
| 50 | | 2,555 | 219,961 |
| 51 | | 1,325 | 145,870 |
| 52 | | 1,097 | 152,000 |
| 計 | | 16,702 | 1,231,652 |

建設

(5) 下水処理

| 種 別 処理場名 | | 処理面積 | 処理人口 | 敷地面積 | 処理能力水量 (日最大) | 処理方式 |
|-------------|----|---------------------|---------|---------------------------------|----------------------------------|---------|
| 蓮台寺下水処理場 | 計画 | 1,056 ^{ha} | 116,800 | 93,900 ^{m²} | 123,000 ^{m³} | 標準活性汚泥法 |
| | 実績 | 715 | 96,100 | 93,900 | 90,000 | 〃 |
| 秋津下水処理場 | 計画 | 1,141 | 96,000 | 45,000 | 71,000 | 〃 |
| | 実績 | 472 | 44,200 | 45,000 | 46,000 | 〃 |

| | | |
|-------|---------------------------------|---------------------------------|
| 名 称 | 蓮台寺下水処理場 | 秋津下水処理場 |
| 所在地 | 熊本市蓮台寺町920番地 | 熊本市秋津町秋田534番地 |
| 建物面積 | 22,476 ^{m²} | 10,989 ^{m²} |
| 建設年月日 | 昭39.9~53.3 (昭43.1.6運転開始) | 昭45.8~53.3 (昭47.1.2.1運転開始) |
| 建設費 | 総額4,437,483千円 | 用地費 70,200千円 施設 2,302,624千円 |

(6) 都市下水路

| 水路名 | 延長 | 排水面積 | 備 考 |
|-------|------------------|-------------------|--------------|
| 高橋下水路 | 779 ^m | 159 ^{ha} | 33~35年度 事業完了 |
| 旧井芹川 | 918 | 41 | 35~37 〃 |
| 春日 | 1,317 | 63 | 34~37 〃 |
| 秋津 | 1,463 | 85 | 38~41 〃 |
| 帶山 | 1,474 | 76 | 39~41 〃 |
| 出水 | 1,370 | 41 | 42~46 〃 |
| 段山 | 467 | 38 | 45~48 〃 |
| 新南部 | 668 | 43 | 46~48 〃 |
| 山ノ下 | 1,640 | 57 | 48~53 未 |
| 湖東 | 980 | 77 | 47~54 〃 |
| 秋津 | 2,070 | 228 | 50~53 〃 |

(7) 共同排水設備助成金

公共下水道処理区域内で管きょが布設されない私道に共同で排水設備を設置する場合、15mを超えた設備費用の3分の2以内を助成するもの。

ア 条件

- 設置場所が公共ますから15m以上離れていること
- 利用可能戸数が2戸以上あり、設置後その2分の1を超える家が水洗化するもの
- 土地所有者が設置に同意していること
- 布設された管きょの維持管理は申請者の負担で行うこと

イ 助成状況(昭和47年度助成開始)

| 種別 年度 | 申請件数 | 助成金額 |
|----------|------|-----------|
| 48 | 2 | 207,900 円 |
| 49 | 13 | 992,100 |
| 50 | 9 | 1,004,500 |
| 51 | 24 | 2,557,000 |
| 52 | 6 | 1,106,400 |

