


市 勢

1	沿	革	3
2	位 置 及 び 地 勢		4
3	市 域 の 変 遷		5
4	人	口	6



1 沿 革

何億年のむかし、現在の熊本市の大部分は一面の海底で、処々に小島が散在するに過ぎなかったと想像されるが、その後数次にわたる地表上の大変動によって、次第に熊本平野が形成されるにともない、現在の出水・健軍方面の砂礫層から湧きでる清冽な泉をめぐって、縄文人・弥生人の聚落が完成されていった。

古墳時代を経て飛鳥時代に入り、大化の改新（646年）が行われると、託麻の三宅郡（今の出水地方）には、肥後の国府「託麻府」が設けられ、宏壮な伽藍の国分寺の建立を見たが、これらを中心とした聚落が形づくられ大きくなったものが、熊本市の始まりである。

奈良朝前後の日本各地は、国力の大小によって、大・上・中・下と四等級に区別されていたが、肥後はそのころ農産物産出量で九州諸国中群を抜いており、延暦14年9月（平安の初期）に至って、全国中でも優位の資格を認められ「大国」に昇進した。

この期に国司として、肥後に赴任した道君^{みちのくにのみこと}首名、紀夏井、藤原保昌、清原元輔等はいまも幾多の遺跡を留めているが、とくに後撰集の選者で、清少納言の父元輔と、平安期歌人「檜垣女^{ひがき}」との交遊の説話は有名である。

南北朝50年間は、戦乱の日が相つぎ、熊本地方もしばしば軍營の場に利用された。

長い戦乱のあと、天下が統一されるや、肥後全土の守護職は改めて菊池氏に委ねられ、一國政令の中心は隈部（現在の菊池市）の方に移った。

降って、応仁の頃菊池の一族出田三郎秀信は、いまの熊本城東部の丘陵に千葉城（熊本城の始め）を構えたが、次の鹿子木親員が、明応年間（1490年代）に、今の古城の地に居城を移し、隈本城と称えた。ついで、城親冬と、佐々成政のあとを承けて天正16年（1588年）加藤清正が入城するにおよんで、清正は国府の二本木方面から、寺院、商家などを移転させて、城下町の経営に着手した。また、この清正は熊本の自然に、はじめて大規模な人為のツルハツを振った武将で、河川、その他の土木事業に残した功績は大きく、熊本市が城下町としての体裁を整えてきたのは、このころからである。日本三名城の一つとうたわれる熊本城は、この清正が慶長6年から12年にかけ、7カ年の日子を費して築城したものである。（築城年については異説もある）

細川氏時代は、寛永9年細川忠利の入国によって始まるが、細川氏は自来大政奉還の日に至るまで、200有余年間にわたって肥後熊本政治を行った。この細川氏は、歴代名君相ついだが、そのうち、もっとも注目すべきは、延享4年藩主となった8代重賢の治政であろう。このとき国政揚り、教学も大いに振興した。とくに藩養「時習館」や、全国にさきがけて創設された医療ないし教育機関としての「再春館」、薬草研究で有名な「蕃滋園」などは、本市が長く文教の府として全国に秀でた因となった。また忠利のときに創建された水前寺（成趣園）は、幽斎ゆかりの古今伝授の間とともに、いまも熊本市の観光資源の一つとなっているが、晩年を熊本に送った剣聖宮本武蔵の遺跡も、熊本が持つ誇りの一つといえよう。

明治4年7月に入って、廃藩置県の大詔が出されると、肥後には、熊本、人吉の二県がおかれ、ついで同年11月改めて熊本、八代の二県となった。ところが翌5年6月熊本県は、ふたたび白川県と改称され、翌々6年1月には八代県が廃止されて、白川県に併合されたため、肥後全域は白川県の所轄となり、熊本市には県庁が設けられた。これは明治9年1月まで続いたが、同年2月さらに改めて熊本県と称せられるようになった。

このころ熊本城には鎮台がおかれ、市内には洋学校と、西洋医学の熊本医学校が出来て熊本市は城下町としてにぎわいを見せていたが、9年の神風連事件、翌10年の西南の役と引続き大きな戦禍に見まわれ、とくに西南の

役では、全市街が焦土と化してしまった。22年4月、市町村制が施行されるとこれまでの「熊本区」は、「熊本市」と改められた。

明治の初年から、九州における政治・軍事の中心として、各種の官庁が置かれていた熊本市は、24年鉄道の開通によって熊本駅が設けられ、又30年代に入って市区改正の大事業が行われ、中央部の山崎練兵場が市外に移されて新市街が出現するや、会社、工場、商店その他施設が続々と軒を連ね、日清、日露の戦勝の意気も加わって、明治の隆昌期を現出した。

大正10年、周辺11カ町村を併合して大熊本市の基礎を固め、私鉄菊池軌道、熊本軌道、御船鉄道及び国鉄宮地線の開通整備と並んで13年には、市電の開通があり、更に上水道施設、二十三聯隊の移転等によって、いよいよ近代都市の面目を新たにすることになった。

しかし、昭和20年には空襲を受けて全市の大半は瓦礫と化した。その後全市民の不断的努力によって、戦災、水害等各種の苦難を克服し、今日の隆盛を見ることができた。

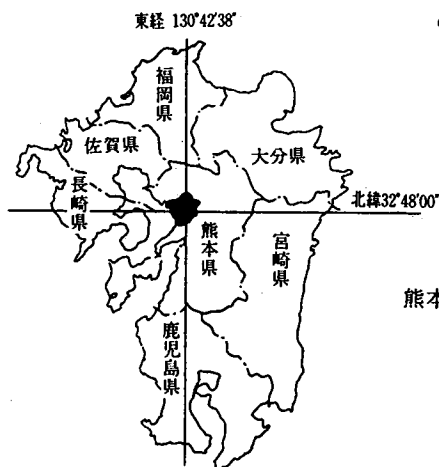
市制施行当時、面積5.55km²、人口4万2千余人を数えるにすぎなかった城下町が、近代的都市機能の集積や平成3年2月の飽託郡4町との合併をはじめとする16次にわたる市域の拡大等によって、今や面積266.21km²、人口約63万人と、九州の中央に位置する地方中核都市として着実な発展を遂げるに至っている。近年は、九州縦貫自動車道の全線開通、熊本空港の拡充、重要港湾熊本港の建設等、陸海空にわたる交通運輸ネットワークの整備を促進するとともに、熊本テクノポリスの母都市として、情報、技術、文化等の高次都市機能の集積、活発な交流拠点の形成、魅力ある都市環境の形成など、市民の創意とエネルギーを結集しつつ魅力と活力にあふれた新しいふるさとづくりに取り組んでいる。

2 位置及び地勢

(1) 位置

熊本市は、ほぼ九州の中心に位置している。九州の陸の大動脈JR鹿児島本線の間地点は熊本駅であり、これより豊肥本線、三角線が分岐し、門司～鹿児島を結ぶ国道3号と大分～長崎を結ぶ国道57号は本市で交差している。さらに本市を貫通する九州縦貫自動車道も門司から人吉まで開通をみるなど、地理的に九州の中央にあって交通の要衝的位置にある。

また本市は、観光面からも別府～阿蘇～熊本～雲仙～長崎を結ぶ九州の国際観光ルートの中心地として大きな役割を果たしている。



● 熊本市の位置



(2) 地 勢

熊本市は県の中央部にあって有明海に面し、坪井川、白川、緑川の3水系の下流部に形成された、いわゆる熊本平野の大部分を占めている。また阿蘇火山と金峰山系との接合地帯の上に位置する本市は数多くの山岳、丘陵、台地、平野等によって四方を囲まれている。

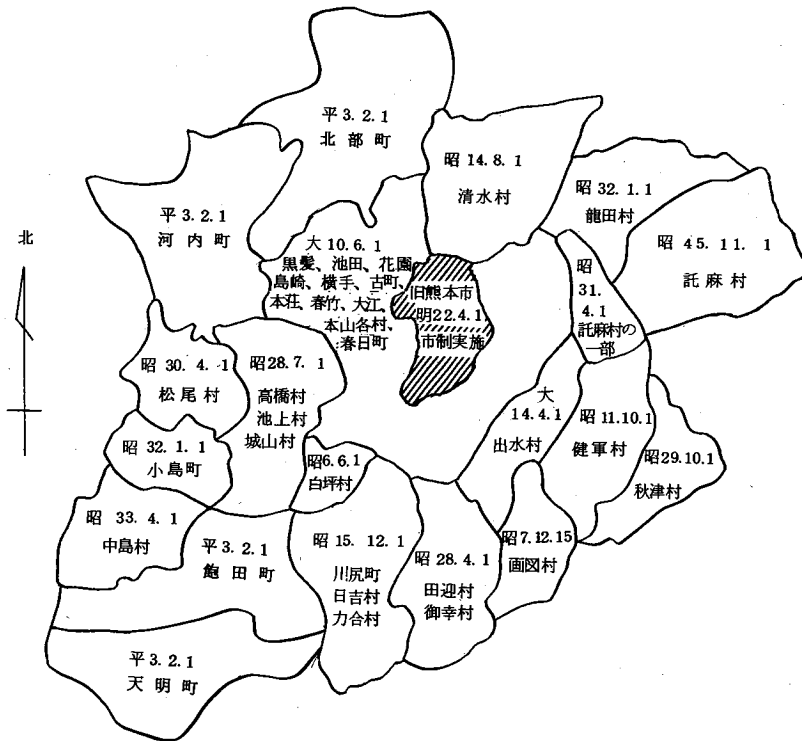
市域の西北方は金峰山地、北部は台地、東部は遠く阿蘇山地に囲まれ、東方から西南にかけて開けている。西北部は金峰山系の急傾斜の山が重なる一方、中心部は阿蘇火山に源を発する白川と北方の鹿本郡界に流れを発する坪井川・井芹川が市街を貫流して西方の有明海に注いでいる。

水源を水前寺・江津湖に発する流れは木山川と合して加勢川となり、本市の南部を流下している。これらの川は、かんがい水として南部および西部一帯の平野を潤し、農作に大きな効用をもたらしている。

また西部の海岸地帯は、大部分が干拓地で地形的な変化に乏しく、河口部の河床は白川、坪井川による阿蘇ヨナ質土壌の送流により次第に上昇している。

3 市 域 の 変 遷

面積266.21km²



4 人 口

(1) 年次別人口及び世帯数

年次	世帯数	人 口			男女比 (男100人 につき)	1世帯 当り 人口	備 考
		総 数	男	女			
明治 22年	11,797	42,725	3.6	
大正 元年	12,736	66,488	35,938	30,550	85.0	5.2	
8年	13,129	74,544	39,385	35,159	89.3	5.7	
昭和 元年	27,157	150,075	75,680	74,395	98.3	5.5	
5年	30,284	167,566	83,218	84,348	101.4	5.5	
10年	38,336	214,270	105,480	108,790	103.1	5.6	
15年	39,813	243,574	116,838	126,736	108.5	6.1	川尻町・日吉村・力合村合併
20年	37,981	180,643	84,935	95,708	112.7	4.8	
25年	59,853	267,506	128,067	139,439	108.9	4.5	(国勢調査)
30年	72,008	332,493	159,501	172,992	108.5	4.6	松尾村合併
35年	90,949	373,922	178,031	195,891	110.0	4.1	(国勢調査)
40年	107,634	407,052	192,538	214,514	111.4	3.8	{ " } 含旧託麻村
45年	130,608	449,254	211,322	237,932	112.6	3.4	{ " }
50年	153,540	488,166	231,188	256,978	111.2	3.2	{ " }
55年	180,239	525,662	251,011	274,651	109.4	2.9	{ " }
60年	194,486	555,719	265,037	290,682	109.7	2.9	{ " }
平成 2年	223,747	626,737	297,791	328,946	110.5	2.8	(国勢調査概数)含旧飽託4町
3年	222,813	624,598	296,062	328,536	111.0	2.8	(推計人口)

(注) 推計人口は3年4月1日現在

(2) 人口の動態

区分	年	61	62	63	元	2
自 然 増		4,095	3,967	3,634	3,427	3,145
社 会 増		771	1,559	1,317	1,288	75
計		4,866	5,526	4,951	4,715	3,220

(注) 各年1月1日から12月31日までの動態

(3) 産業別15歳以上就業者数

区 分	調査年次		55 年 国 調				60 年 国 調			
	総 数	構成比	総 数	構成比	男	女	総 数	構成比	男	女
総 数	488,166	%	525,662	%	251,011	274,651	601,367	%	286,656	314,711
屋 間 人 口	527,979	--	571,453	--	278,930	292,523	601,242	--	292,030	309,212
15 歳 以 上 人 口	375,176	--	407,099	--	190,183	216,916	472,823	--	220,543	252,280
就 業 者 総 数	218,770	100	237,829	100	141,725	96,104	271,484	100	158,770	112,714
第 1 次 産 業	10,790	4.9	9,241	3.9	5,242	3,999	16,489	6.1	9,314	7,175
農 業	9,815	4.5	8,321	3.5	4,544	3,777	14,345	5.3	7,844	6,501
林 業	620	0.3	542	0.2	455	87	534	0.2	452	82
漁 業	355	0.1	378	0.2	243	135	1,610	0.6	1,018	592
第 2 次 産 業	45,740	20.9	48,105	20.2	33,786	14,319	52,281	19.2	36,316	15,965
鉱 業	116	0.1	82	0.0	72	10	97	0.0	85	12
建 設 業	19,848	9.0	23,303	9.8	19,709	3,594	23,616	8.7	19,887	3,729
製 造 業	25,776	11.8	24,720	10.4	14,005	10,715	28,568	10.5	16,344	12,224
第 3 次 産 業	161,492	73.8	180,206	75.8	102,591	77,615	202,141	74.5	112,866	89,275
卸 売 ・ 小 売 業 ・ 店 飲 食	64,916	29.7	73,576	30.9	38,273	35,303	80,660	29.7	41,846	38,814
金 融 ・ 保 險 業	8,275	3.8	9,541	4.0	4,837	4,704	11,534	4.2	5,774	5,760
不 動 産 業	1,857	0.8	2,394	1.0	1,459	935	2,639	1.0	1,538	1,101
運 輸 ・ 通 信 業	16,932	7.7	17,226	7.2	15,131	2,095	17,912	6.6	15,671	2,241
電 気 ・ ガ ス ・ 熱 供 給 ・ 水 道 業	1,409	0.6	1,499	0.6	1,291	208	1,542	0.6	1,318	224
サ ー ビ ス 業	50,660	23.2	59,033	24.8	27,657	31,376	71,282	26.3	33,138	38,144
公 務	17,443	8.0	16,937	7.1	13,943	2,994	16,572	6.1	13,581	2,991
分 類 不 能 の 産 業	748	0.4	277	0.1	106	171	573	0.2	274	299

(注) 60年国調には、旧飽託4町を含む。但し、屋間人口には旧飽託4町は含まず。

(4) 校区別人口及び世帯数

(平成2年国調概数)

地区・ 校区別	世帯数	人 口			地区・ 校区別	世帯数	人 口		
		総 数	男	女			総 数	男	女
総	223,747	626,737	297,791	328,946	麻生	2,329	7,234	3,399	3,835
中央地区	32,952	78,029	33,993	44,036	榆木	1,968	6,082	2,835	3,247
城東	1,131	2,566	1,013	1,553	楠	2,314	7,224	3,380	3,844
慶徳	1,065	2,263	918	1,345	龍田	4,195	12,804	6,240	6,564
五福	1,228	3,092	1,285	1,807	弓削	1,228	4,128	1,952	2,176
新川	4,126	9,949	4,235	5,714	武蔵	2,041	6,335	3,012	3,323
一壺	3,815	9,135	4,078	5,057	西部地区	21,693	65,857	30,856	35,001
碩台	3,034	6,574	2,599	3,975	白坪	4,274	12,324	5,677	6,647
白台	3,366	7,486	3,235	4,251	城西	5,019	14,014	6,428	7,586
春本	5,460	13,922	6,373	7,549	花園	4,638	12,740	6,136	6,604
向古	1,861	3,845	1,629	2,216	山城	2,398	8,051	3,797	4,254
春日	3,250	7,563	3,436	4,127	高橋	235	698	312	386
	1,608	4,067	1,796	2,271	中島	1,049	4,155	1,963	2,192
	3,008	7,567	3,396	4,171	小島	1,052	3,712	1,732	1,980
東部地区	90,001	247,187	119,422	127,765	松尾東	697	2,415	1,159	1,256
託原	8,074	18,144	9,481	8,663	松尾西	391	1,471	702	769
大江	4,930	10,729	4,990	5,739	松尾北	65	276	133	143
大白	4,839	11,382	5,366	6,016	池上	1,875	6,001	2,817	3,184
出水	3,432	7,818	3,309	4,509	南部地区	23,830	73,802	34,537	39,265
水南	3,885	11,769	5,499	6,270	画図	3,094	9,998	4,684	5,314
託東	3,501	12,934	6,304	6,630	田迎	2,597	7,888	3,780	4,108
託北	1,878	6,481	3,163	3,318	田迎南	2,078	6,843	3,306	3,537
託西	5,255	15,310	7,510	7,800	御幸	2,871	10,360	4,738	5,622
託南	2,596	8,455	4,166	4,289	日吉	4,091	11,927	5,678	6,249
原山	5,228	12,776	6,588	6,188	城南	1,917	5,958	2,785	3,173
帶山	5,407	14,201	6,766	7,435	川尻	3,612	9,634	4,204	5,430
帶山西	3,198	8,346	4,047	4,299	力合	3,570	11,194	5,362	5,832
砂取	3,565	9,172	4,107	5,065	旧北部町	5,525	18,390	8,734	9,656
尾上	4,768	13,262	6,340	6,922	川上	1,996	6,795	3,226	3,569
月出	4,640	12,272	5,992	6,280	西里	1,531	5,562	2,667	2,895
山東	2,494	7,988	3,863	4,125	北部東	1,998	6,033	2,841	3,192
桜内	2,496	8,229	4,087	4,142	旧河内町	1,975	8,526	4,020	4,506
若葉	3,865	11,647	5,603	6,044	芳野	583	2,443	1,189	1,254
泉ヶ丘	3,963	12,143	5,824	6,319	河内	1,392	6,083	2,831	3,252
健康	2,246	6,149	2,848	3,301	旧飽田町	2,771	10,335	4,810	5,525
健康東	3,071	8,184	3,735	4,449	飽田東	1,538	5,381	2,543	2,838
	4,565	12,820	6,444	6,376	飽田南	524	2,116	942	1,174
	2,105	6,976	3,390	3,586	飽田西	709	2,838	1,325	1,513
北部地区	42,410	114,430	56,571	57,859	旧天明町	2,590	10,181	4,848	5,333
黒田	9,583	17,822	9,296	8,526	中緑	332	1,321	612	709
池田	6,338	14,659	7,714	6,945	銭塘	565	2,200	1,051	1,149
高平	5,013	15,026	7,107	7,919	奥古閑	953	3,918	1,854	2,064
清台	4,454	12,730	5,839	6,891	川口	740	2,742	1,331	1,411
城北	2,947	10,386	5,797	4,589					

