

令和4年第二回定例市議会

市道認定・廃止路線図

土木総務課

1. 市道認定路線

路線数 18路線 延長 L = 1,844.6m

都市計画法第39条の規定に
基づく管理帰属
基地元要望
払下げ
16路線
1路線
1路線

2. 市道廃止路線

路線数 3路線 延長 L = 267.0m

払開 下 行 げ 為
2路線
1路線

※令和4年第二回定例市議会集計

路線計 15路線
延長計 L = 1,577.6m

※令和4年第二回定例市議会累計

路線計 12,996路線
延長計 L = 3,535,220.6m

(既路線数 12,981路線)
(既延長 L = 3,533,643.0m)

令和4年第二回定例市議会
市道の認定詳細資料

議案番号	路線名	起 点	重要な 経過地	整 理 番 号	路面幅員 (m)	延 長 (m)	面 積 (㎡)	議 案 概 要	路 面 状 況	図面番号
		終 点								
議第113号	榆木3丁目 第14号線	北区榆木3丁目1418番9 地先		9 -	5.0	76.7	394.68	都市計画法の開発行為に より築造された道路	アスファルト 舗装有り 側溝有り	1
		北区榆木3丁目1418番16 地先		1096	~ 9.4					
議第114号	榆木6丁目 第3号線	北区榆木6丁目2155番78 地先		9 -	6.9	123.8	1093.70	都市計画法の開発行為に より築造された道路	アスファルト 舗装有り 側溝有り	2
		北区榆木6丁目2155番17 地先		1097	~ 9.8					
議第115号	榆木6丁目 第4号線	北区榆木6丁目2155番82 地先		9 -	5.0	114.7	682.90	都市計画法の開発行為に より築造された道路	アスファルト 舗装有り 側溝有り	2
		北区榆木6丁目2155番76 地先		1098	~ 10.7					
議第116号	高平2丁目 第32号線	北区高平2丁目436番5 地先		9 -	5.0	55.4	352.86	都市計画法の開発行為に より築造された道路	アスファルト 舗装有り 側溝有り	3
		北区高平2丁目436番9 地先		1099	~ 15.0					
議第117号	御幸笛田3丁目 第9号線	南区御幸笛田3丁目1228番10 地先		15 -	5.0	78.0	399.63	都市計画法の開発行為に より築造された道路	アスファルト 舗装有り 側溝有り	4
		南区御幸笛田3丁目1228番4 地先		763	~ 9.2					
議第118号	上代3丁目 第2号線	西区上代3丁目751番2 地先		18 -	5.0	40.0	273.68	都市計画法の開発行為に より築造された道路	アスファルト 舗装有り 側溝有り	5
		西区上代3丁目751番6 地先		228	~ 20.0					
議第119号	楠野町 第19号線	北区楠野町516番13 地先		24 -	5.0	95.5	492.01	都市計画法の開発行為に より築造された道路	アスファルト 舗装有り 側溝有り	6
		北区楠野町516番3 地先		558	~ 9.3					
議第120号	下硯川町 第41号線	北区下硯川町1881番1 地先		24 -	5.5	266.3	1596.23	都市計画法の開発行為に より築造された道路	アスファルト 舗装有り 側溝有り	7
		北区下硯川町1882番1 地先		559	~ 10.2					
議第121号	護藤町 第45号線	南区護藤町1274番2 地先		26 -	4.0	137.9	761.67	都市計画法の開発行為に より築造された道路	アスファルト 舗装有り 側溝有り	8
		南区護藤町1225番11 地先		198	~ 10.0					
議第122号	護藤町 第46号線	南区護藤町1225番5 地先		26 -	4.0	34.9	151.87	都市計画法の開発行為に より築造された道路	アスファルト 舗装有り 側溝有り	8
		南区護藤町1225番7 地先		199	~ 8.3					

令和4年第二回定例市議会
市道の認定詳細資料

議案番号	路線名	起 点	重要な 経過地	整 理 番 号	路面幅員 (m)	延 長 (m)	面 積 (㎡)	議 案 概 要	路 面 状 況	図面番号
		終 点								
議第123号	砂原町 第14号線	南区砂原町575番7 地先		26-	4.5 ~ 8.7	66.4	310.60	都市計画法の開発行為に より築造された道路	アスファルト 舗装有り 側溝有り	9
		南区砂原町560番2 地先								
議第124号	八分字町 第36号線	南区八分字町3342番8 地先		26-	4.5 ~ 8.7	55.6	268.12	都市計画法の開発行為に より築造された道路	アスファルト 舗装有り 側溝有り	10
		南区八分字町3342番3 地先								
議第125号	古閑 第12号線	南区富合町古閑841番3 地先		28-	5.0 ~ 10.0	130.7	744.14	都市計画法の開発行為に より築造された道路 廃止・再認定	アスファルト 舗装有り 側溝有り	11
		南区富合町古閑837番15 地先								
議第126号	釈迦堂 第12号線	南区富合町釈迦堂606番 地先		28-	4.1 ~ 9.1	204.9	1081.83	都市計画法の開発行為に より築造された道路	アスファルト 舗装有り 側溝有り	12
		南区富合町釈迦堂634番11 地先								
議第127号	島田 第15号線	南区城南町島田101番2 地先		29-	4.5 ~ 8.7	51.7	246.84	都市計画法の開発行為に より築造された道路	アスファルト 舗装有り 側溝有り	13
		南区城南町島田101番5 地先								
議第128号	滴水 第43号線	北区植木町滴水1699番18 地先		30-	5.0 ~ 9.2	172.1	966.83	都市計画法の開発行為に より築造された道路	アスファルト 舗装有り 側溝有り	14
		北区植木町滴水1699番20 地先								
議第129号	今吉野 第22号線	南区城南町今吉野767番2 地先		29-	4.0 ~ 9.1	99.3	482.90	寄附申請に伴う市道認定 地元要望	アスファルト 舗装有り 側溝有り	15
		南区城南町今吉野762番10 地先								
議第130号	島崎6丁目 第14号線	西区島崎6丁目564番3 地先		7-	4.0 ~ 9.0	40.7	205.93	払下げに伴う 市道廃止・再認定	アスファルト 舗装有り 側溝有り	16
		西区島崎6丁目452番5 地先								

1844.6

- ・ 都市計画法第39条の規定に基づく管理帰属
- ・ 地元要望
- ・ 払下げ

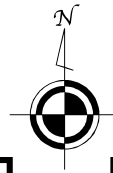
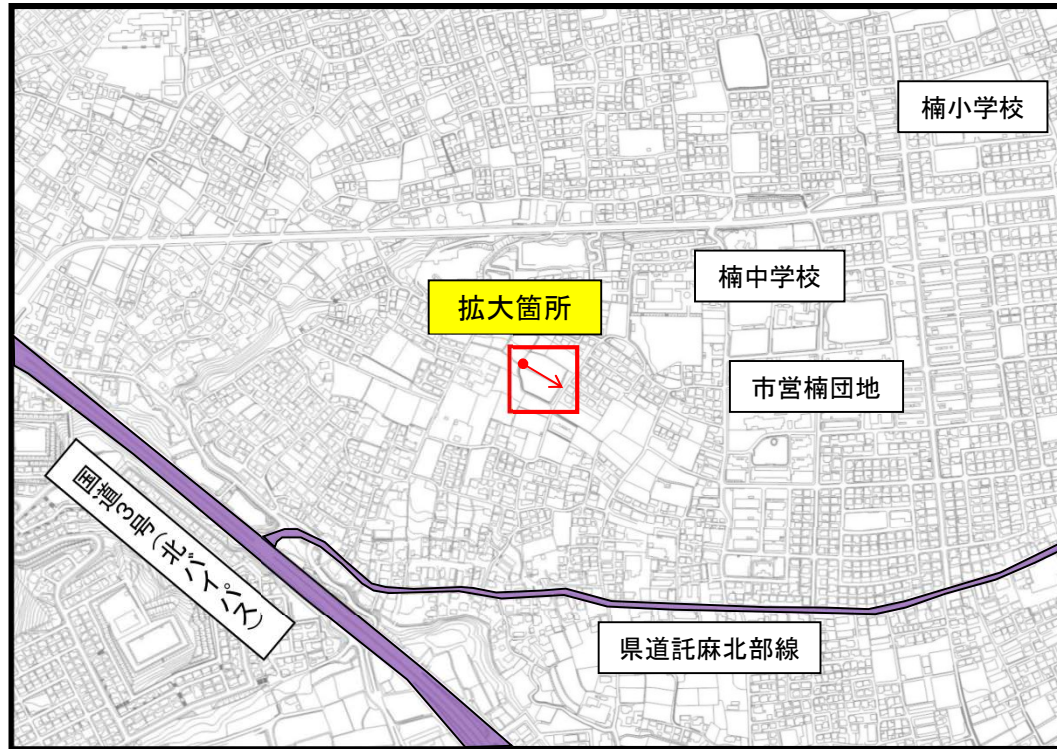
令和4年第二回定例市議会
市道の廃止詳細資料

議案番号	路線名	起 点	重要な 経過地	整 理 番 号	路面幅員 (m)	延 長 (m)	面 積 (㎡)	議 案 概 要	路面状況	図面番号
		終 点								
議第131号	島崎6丁目 第14号線	島崎6丁目448 地先		7 -	0.5	117.0	-	払下げに伴う	-	16
		島崎6丁目449 地先		352	~ 6.0			市道廃止・再認定	-	
									-	
議第132号	新南部町 第15号線	新南部町329番2 地先		11 -	0.6	150.0	-	払下げに伴う	-	17
		新南部町294番2 地先		86	~ 0.6			市道廃止	-	
									-	
議第133号	古閑 第12号線	南区富合町古閑841番3 地先		28 -	5.0	71.9	-	開発行為に伴う	-	11
		南区富合町古閑841番9 地先		339	~ 10.0			市道廃止・再認定	-	
									-	

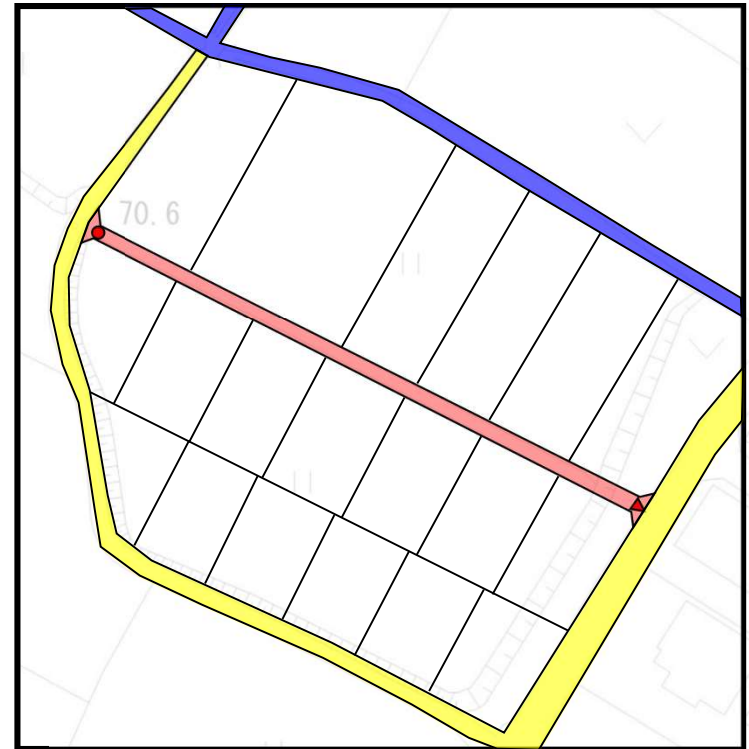
267.0

- ・ 払下げ
- ・ 開発行為

位置図



拡大図



凡例

	認定道路		里道
	国道・県道		河川・水路
	市道		



起点付近



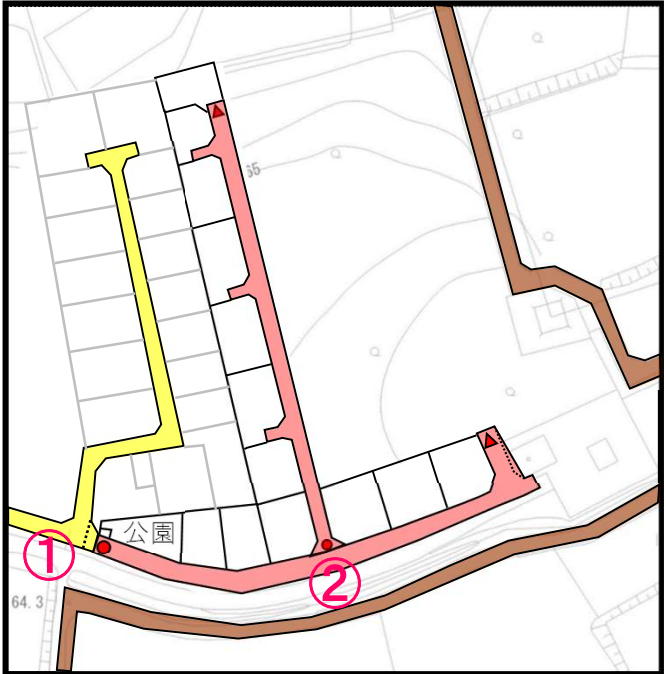
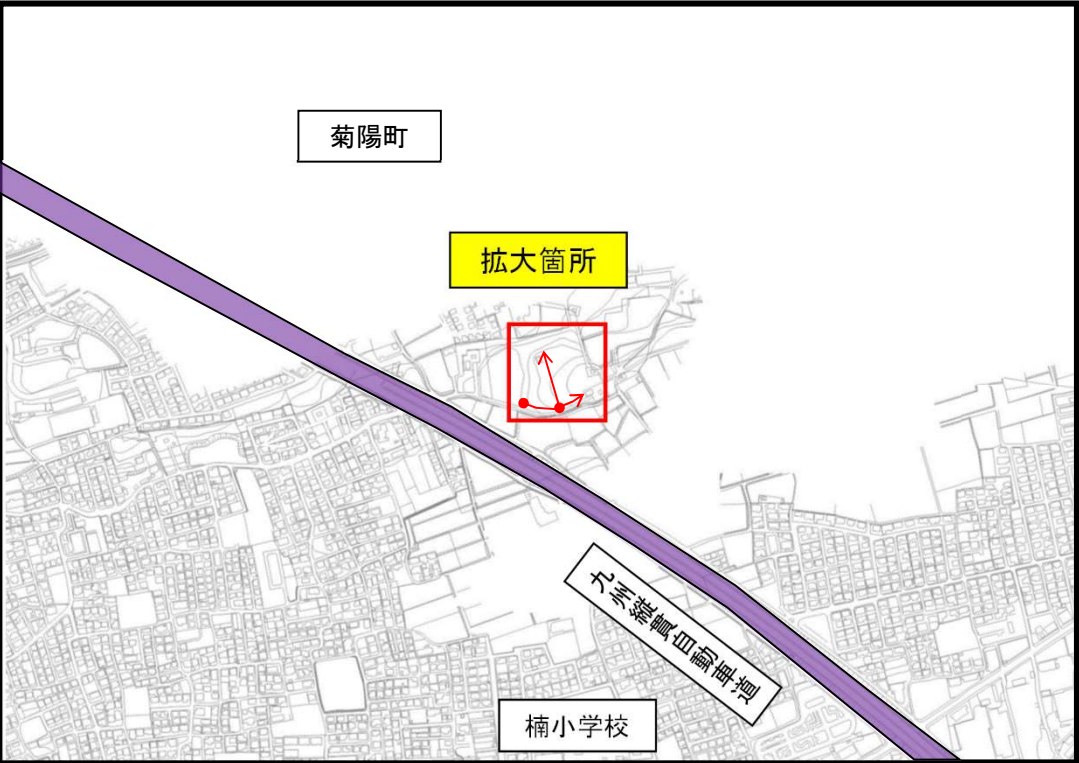
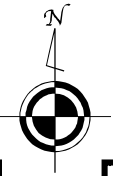
終点付近

議第113号	榎木3丁目第14号線	(路面状況)
市道認定路線		アスファルト舗装
9-1096	L=76.7m W=5.0m	側溝あり

都市計画法の開発行為により築造された道路

位置図

拡大図



凡例

- 認定道路
- 里道
- 国道・県道
- 河川・水路
- 市道



①起点付近



②終点付近

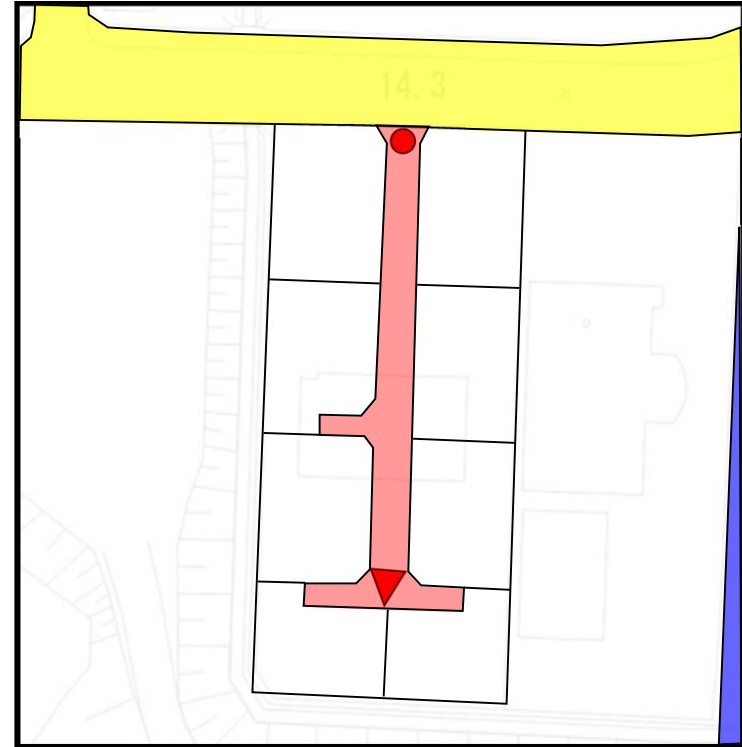
認定	議第114号	榆木6丁目第3号線	(路面状況)
①	市道認定路線		アスファルト舗装
	9-1097	L=123.8m W=6.9m	側溝あり
認定	議第115号	榆木6丁目第4号線	(路面状況)
②	市道認定路線		アスファルト舗装
	9-1098	L=114.7m W=5.0m	側溝あり

都市計画法の開発行為により築造された道路


位置図



拡大図



凡例



起点付近

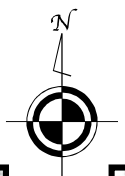
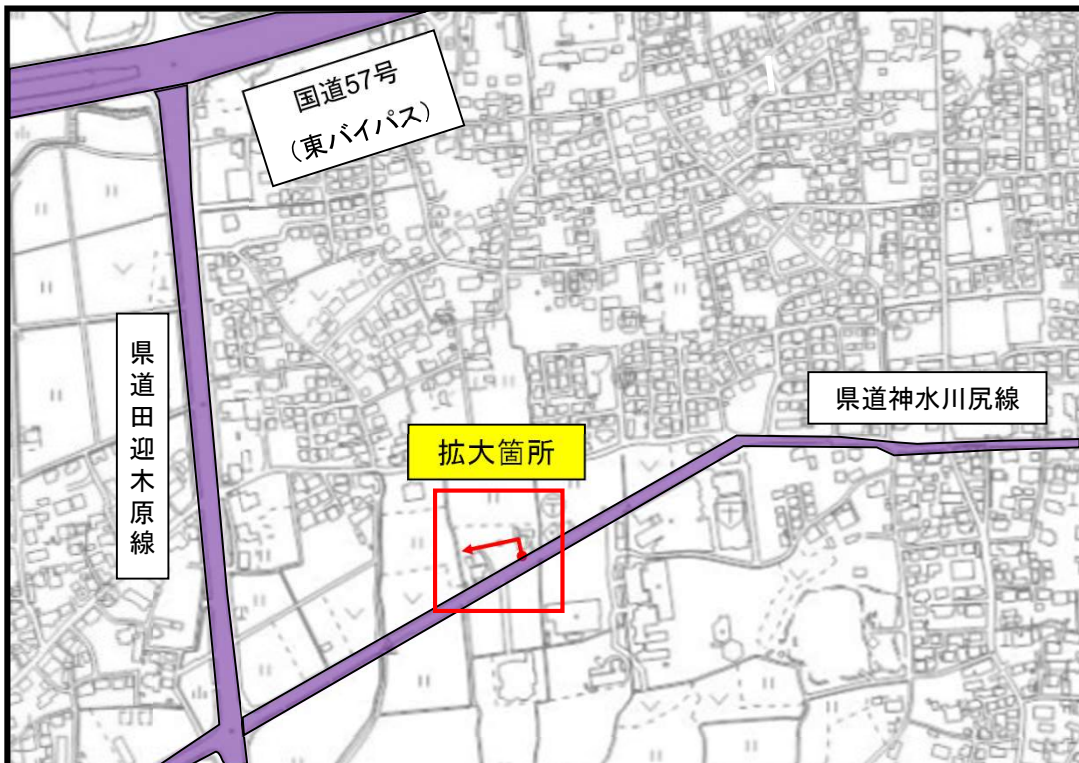


終点付近

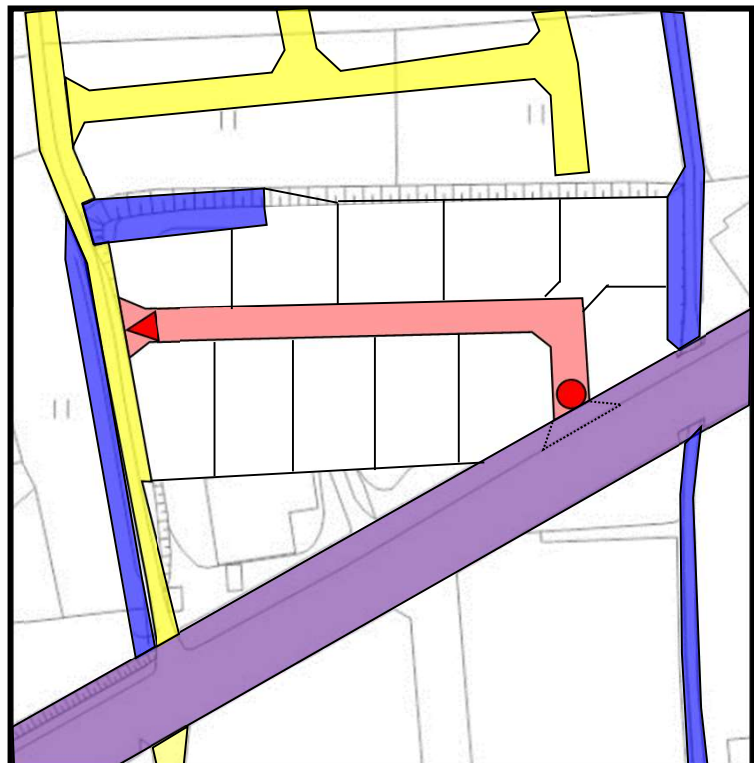
議第116号	高平2丁目第32号線	(路面状況)
市道認定路線		アスファルト舗装
9-1099	L=55.4m W=5.0m	側溝あり

都市計画法の開発行為により築造された道路

位置図



拡大図



凡例

	認定道路		里道
	国道・県道		河川・水路
	市道		



起点付近

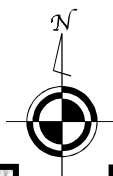
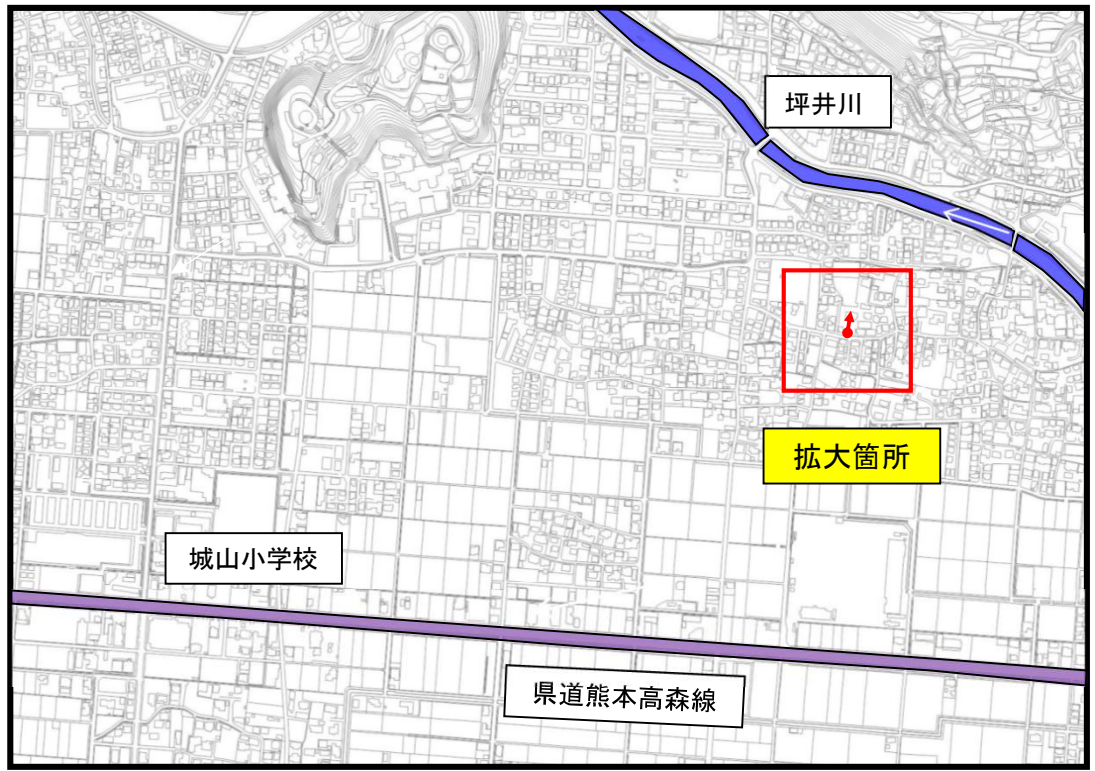


終点付近

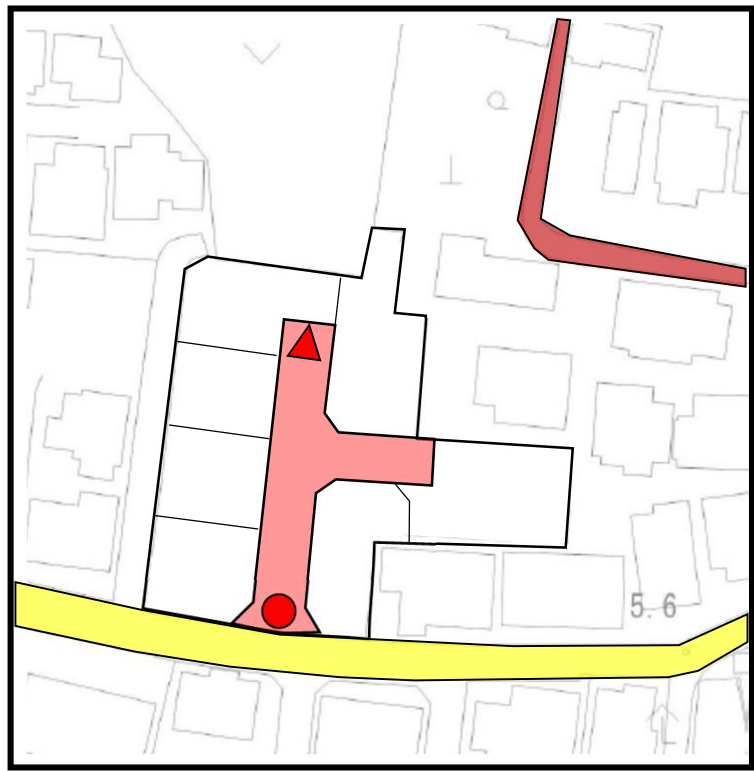
議第117号	御幸笛田3丁目第9号線	(路面状況)
市道認定路線		アスファルト舗装
15-763	L=78.0m W=5.0m	側溝あり

都市計画法の開発行為により築造された道路






位置図



拡大図



凡例

-  認定道路
-  里道
-  国道・県道
-  河川・水路
-  市道



起点付近

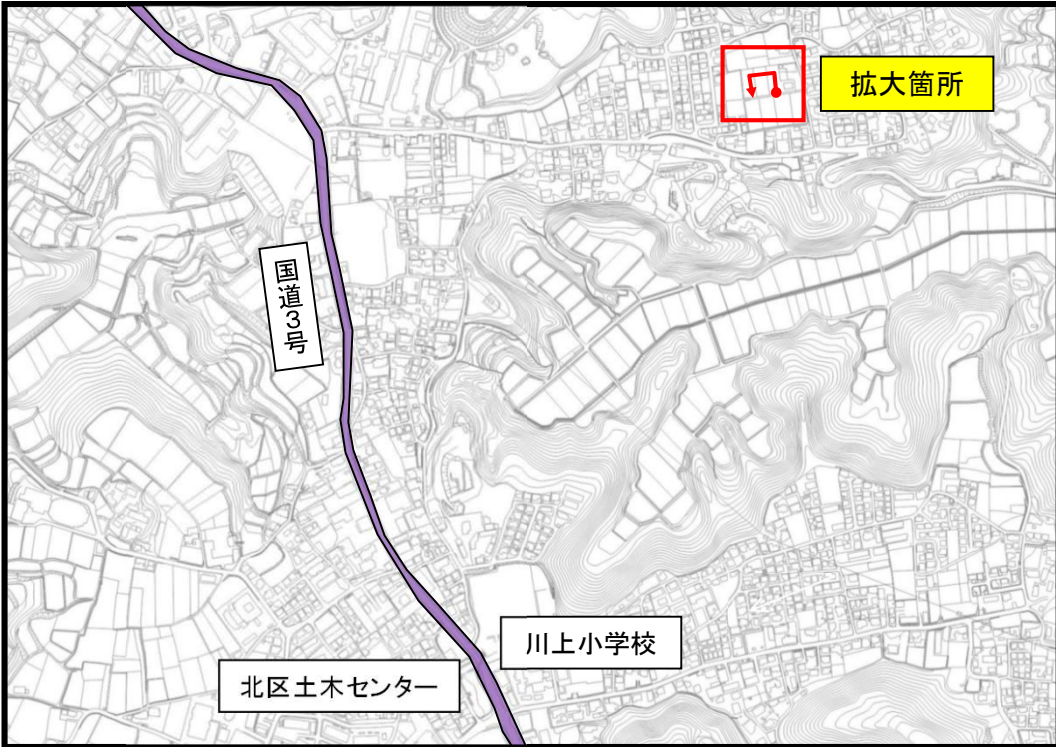


終点付近

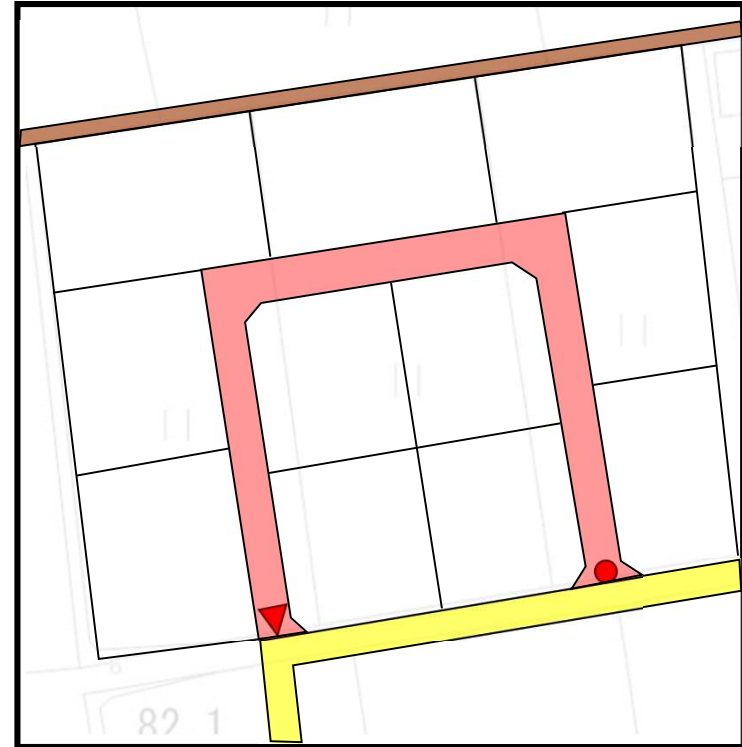
議第118号	上代3丁目第2号線	(路面状況)
市道認定路線		アスファルト舗装
18-228	L=40.0m W=5.0m	側溝あり

都市計画法の開発行為により築造された道路


位置図



拡大図



凡例



起点付近

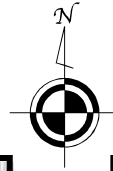
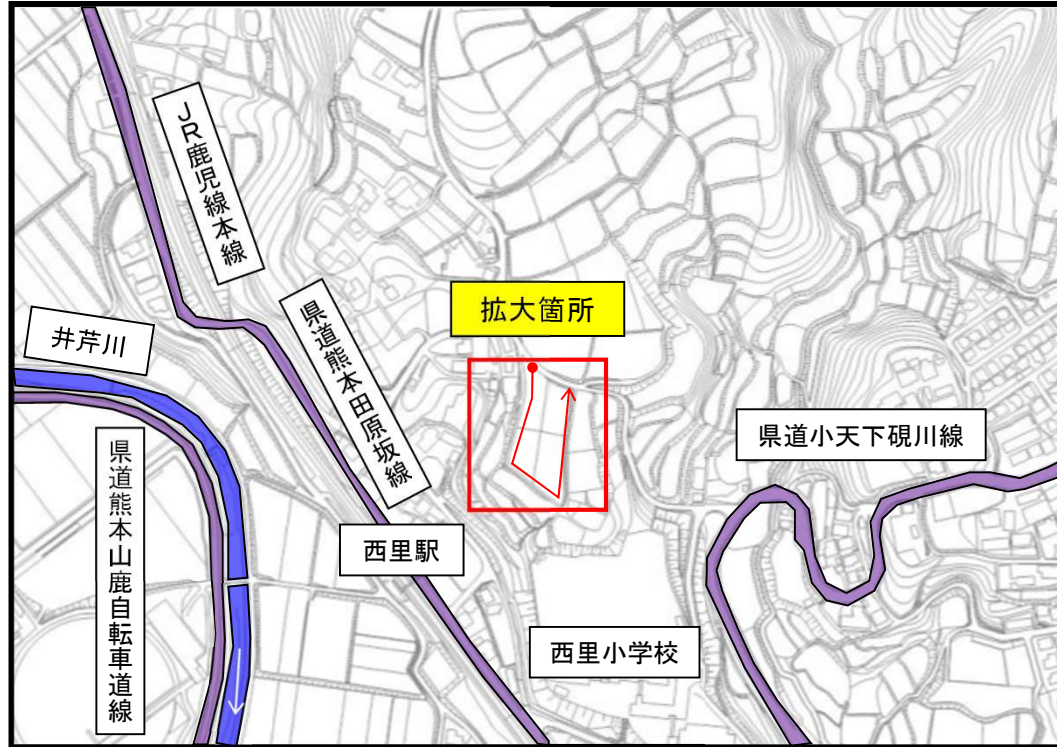


終点付近

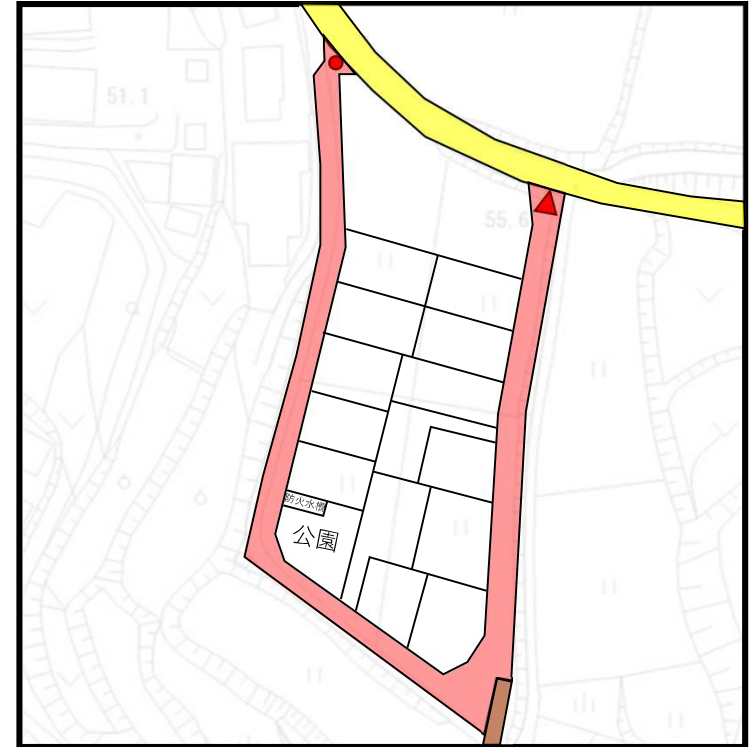
議第119号	楠野町第19号線	(路面状況)
市道認定路線		アスファルト舗装
24-558	L=95.5m W=5.0m	側溝あり

都市計画法の開発行為により築造された道路

位置図



拡大図



凡例

	認定道路		里道
	国道・県道		河川・水路
	市道		



起点付近



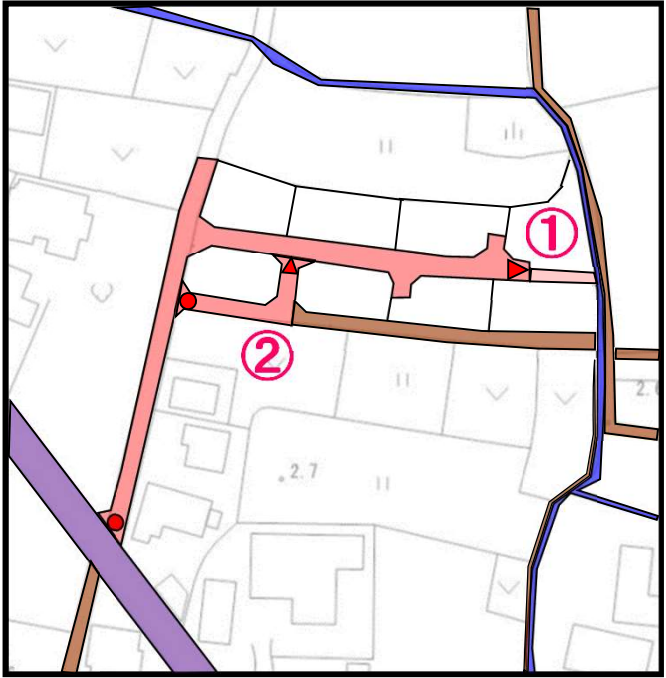
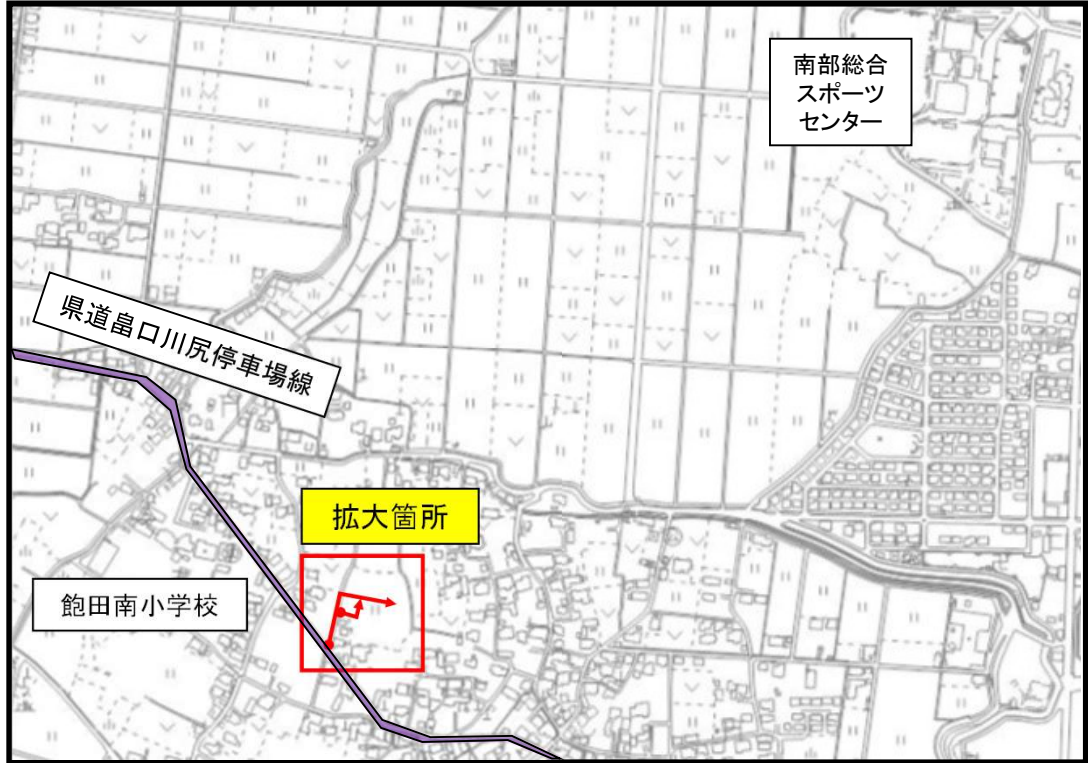
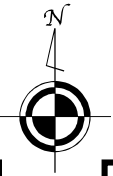
終点付近

議第120号	下硯川町第41号線	(路面状況)
市道認定路線		アスファルト舗装
24-559	L=266.3m W=5.5m	側溝あり

都市計画法の開発行為により築造された道路

位置図

拡大図



凡例

- 認定道路
- 里道
- 国道・県道
- 河川・水路
- 市道



①起点付近

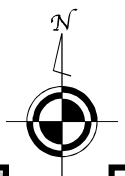
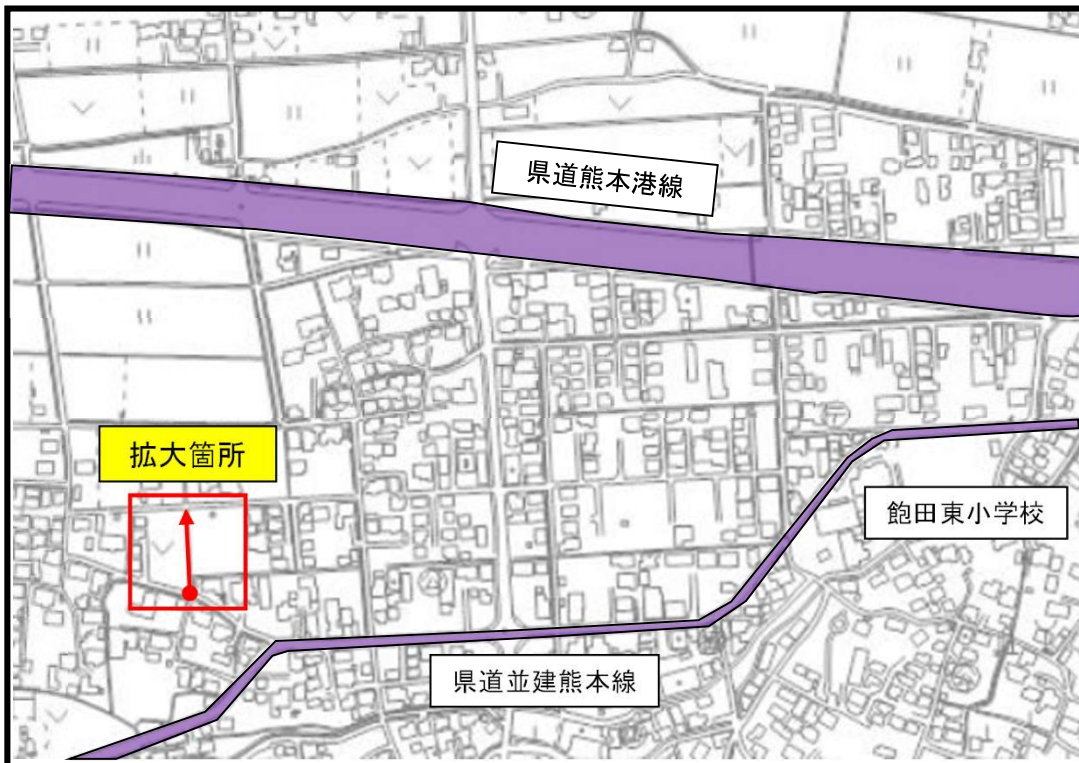


②終点付近

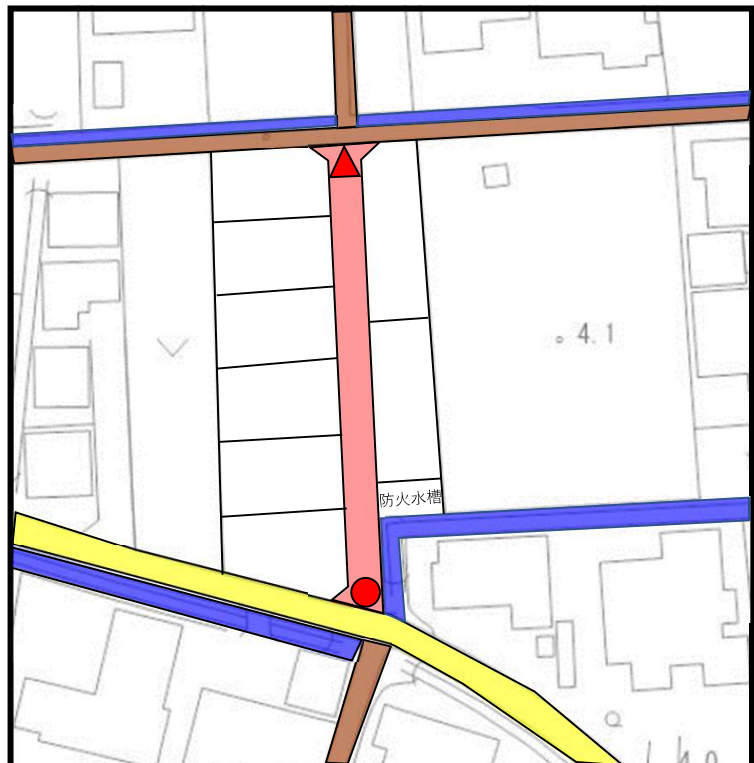
認定	議第121号	護藤町第45号線	(路面状況)
①	市道認定路線		アスファルト舗装
	26-198	L=137.9m W=4.0m	側溝あり
認定	議第122号	護藤町第46号線	(路面状況)
②	市道認定路線		アスファルト舗装
	26-199	L=34.9m W=4.0m	側溝あり

都市計画法の開発行為により築造された道路

位置図



拡大図



凡例

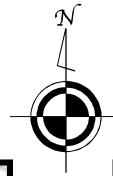
	認定道路		里道
	国道・県道		河川・水路
	市道		



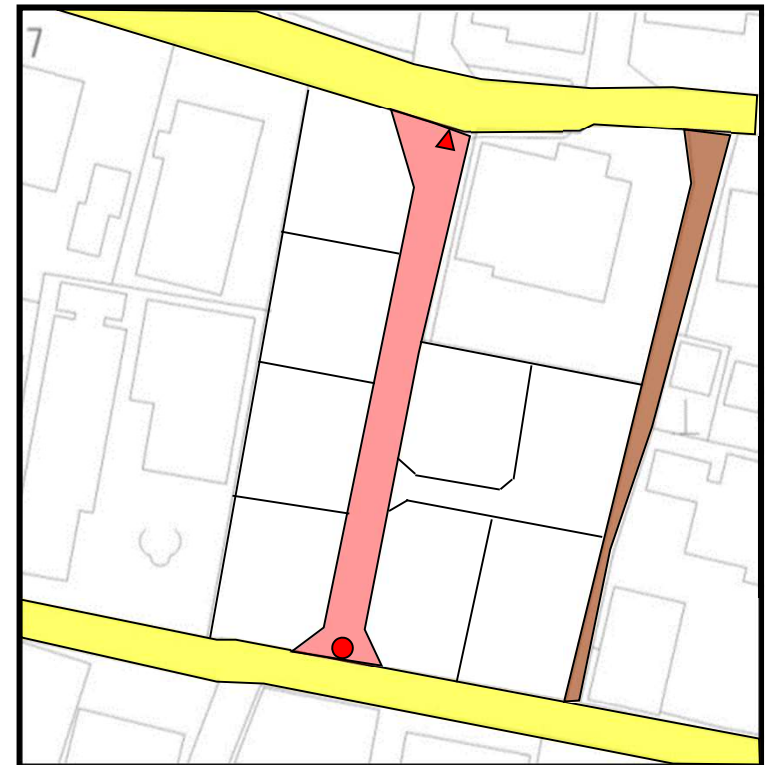
議第123号	砂原町第14号線	(路面状況)
市道認定路線		アスファルト舗装
26-200	L=66.4m W=4.5m	側溝あり

都市計画法の開発行為により築造された道路

位置図



拡大図



凡例

	認定道路		里道
	国道・県道		河川・水路
	市道		

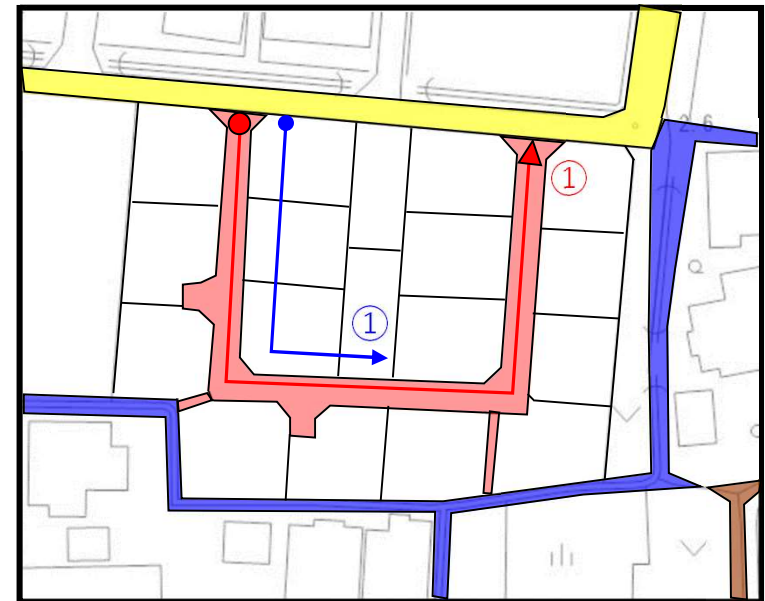
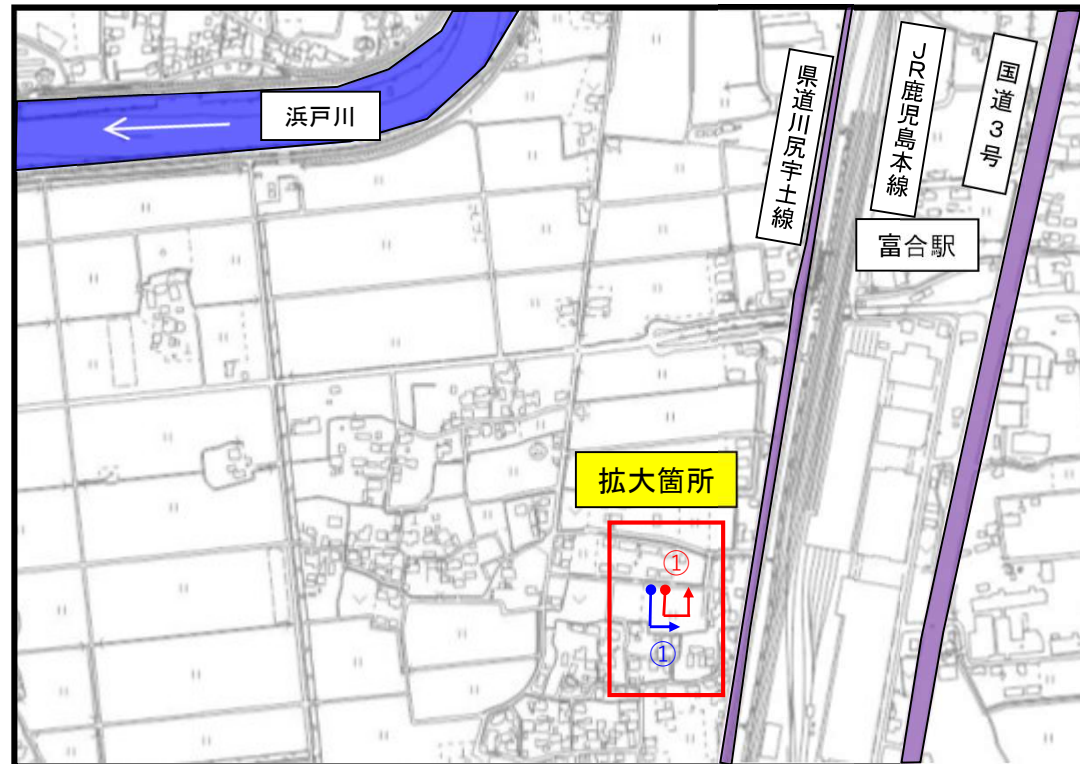
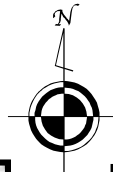


議第124号	八分字町第36号線	(路面状況)
市道認定路線		アスファルト舗装
26-201	L=55.6m W=4.5m	側溝あり

都市計画法の開発行為により築造された道路

位置図

拡大図



凡例

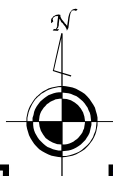
	認定道路		廃止道路
	国道・県道		里道
	市道		河川・水路



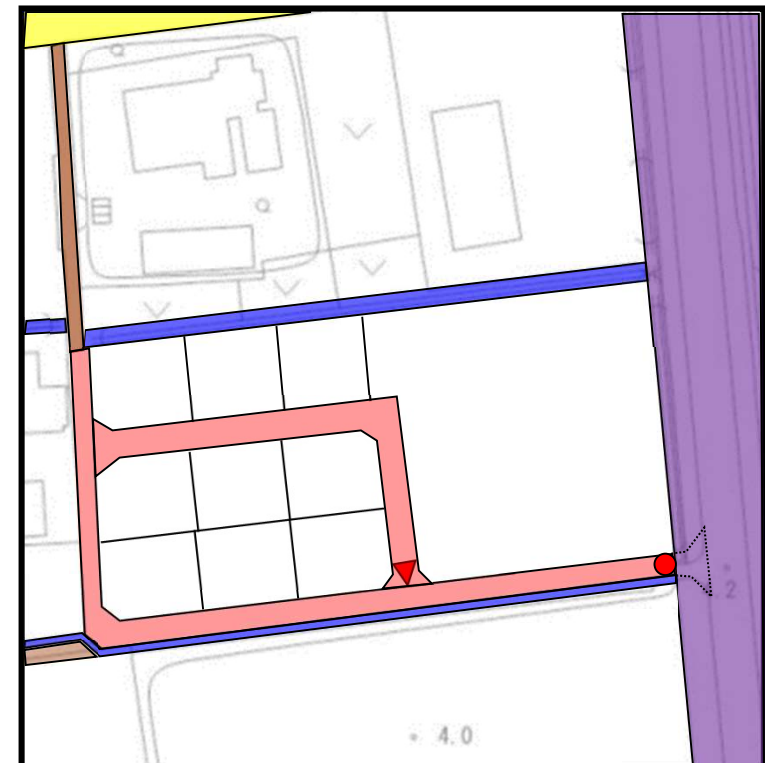
認定	議第125号	古閑第12号線	(路面状況)
①	市道認定路線		アスファルト舗装
	28-339	L=130.7m W=5.0m	側溝あり
廃止	議第133号	古閑第12号線	(路面状況)
①	市道廃止路線		—
	28-339	L=71.9m W=5.0m	—

都市計画法の開発行為により築造された道路
廃止・再認定

位置図



拡大図



凡例

	認定道路		里道
	国道・県道		河川・水路
	市道		



起点付近



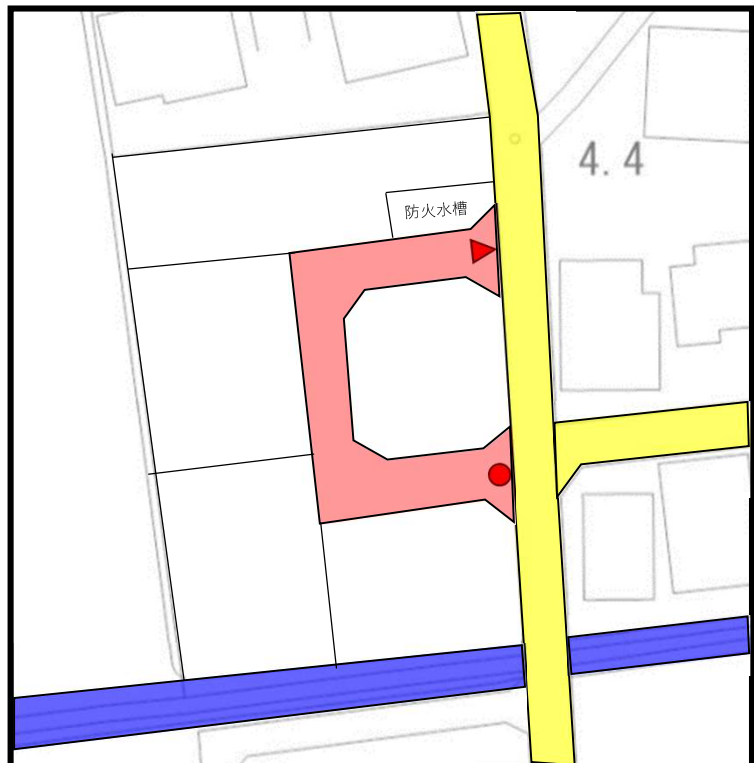
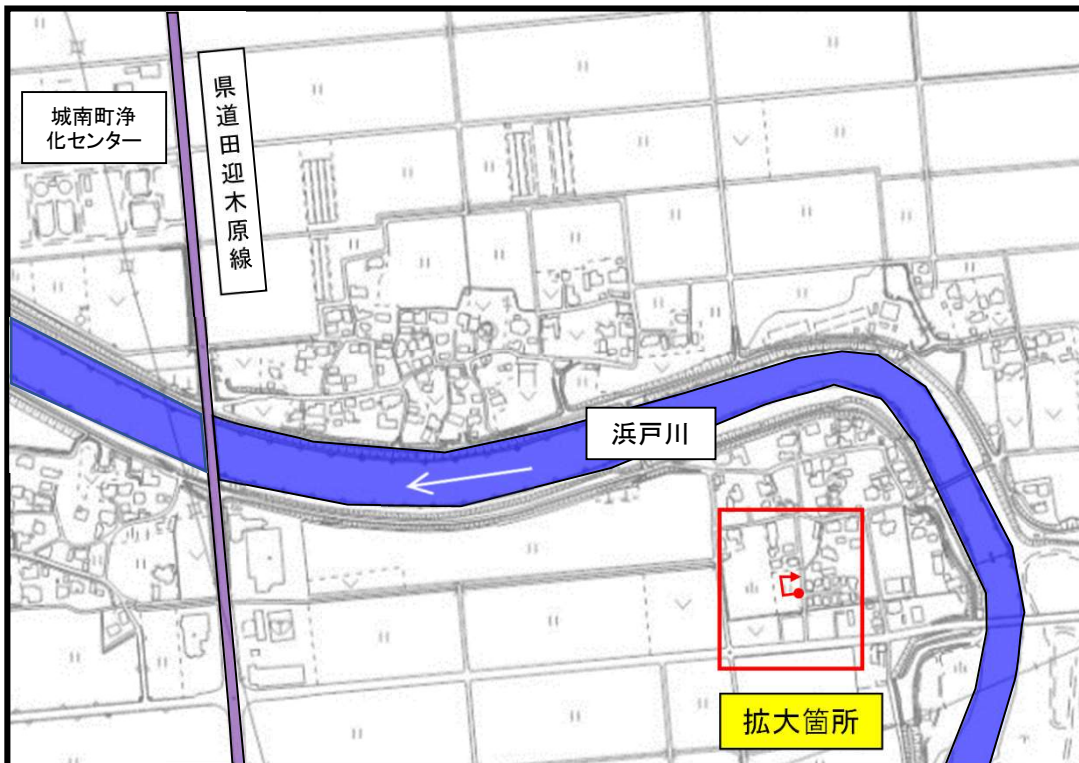
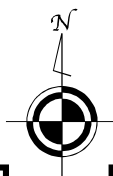
終点付近

議第126号	釈迦堂第12号線	(路面状況)
市道認定路線		アスファルト舗装
28-350	L=204.9m W=4.1m	側溝あり

都市計画法の開発行為により築造された道路

位置図

拡大図



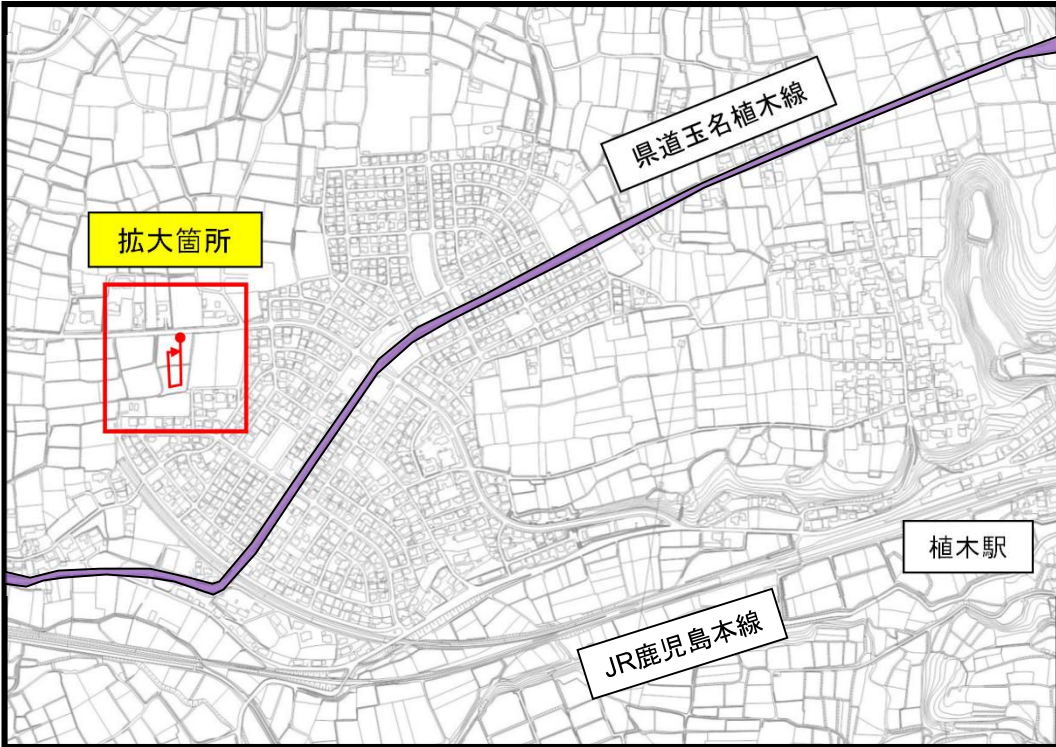
凡例

	認定道路		里道
	国道・県道		河川・水路
	市道		

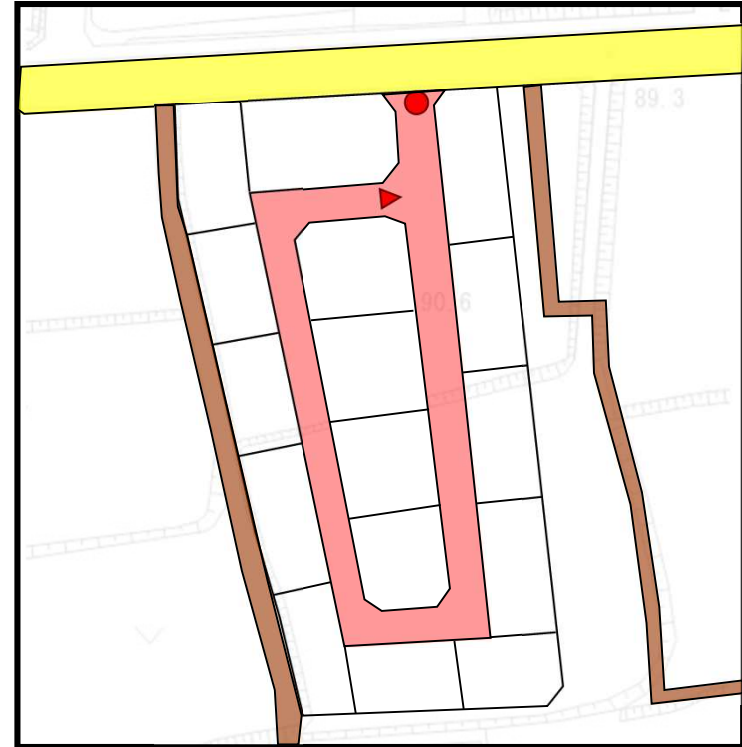
議第127号	島田第15号線	(路面状況)
市道認定路線		アスファルト舗装
29-571	L=51.7m W=4.5m	側溝あり

都市計画法の開発行為により築造された道路

位置図



拡大図



凡例

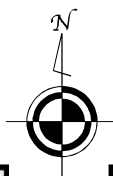
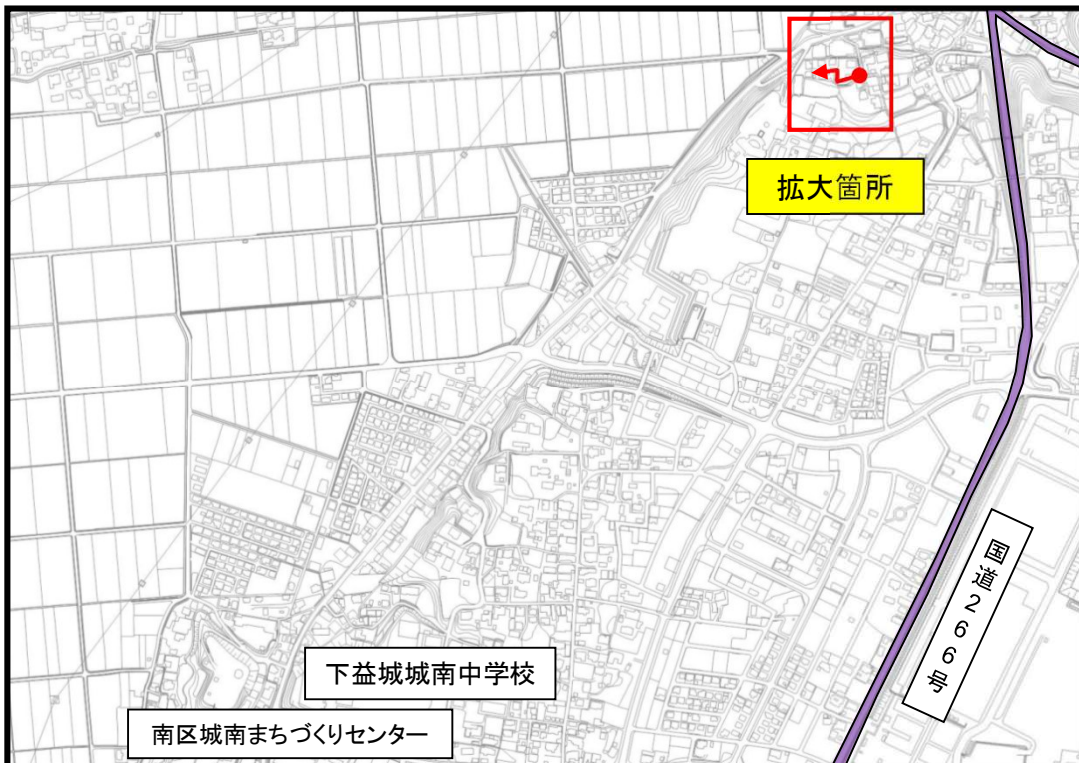
	認定道路		里道
	国道・県道		河川・水路
	市道		



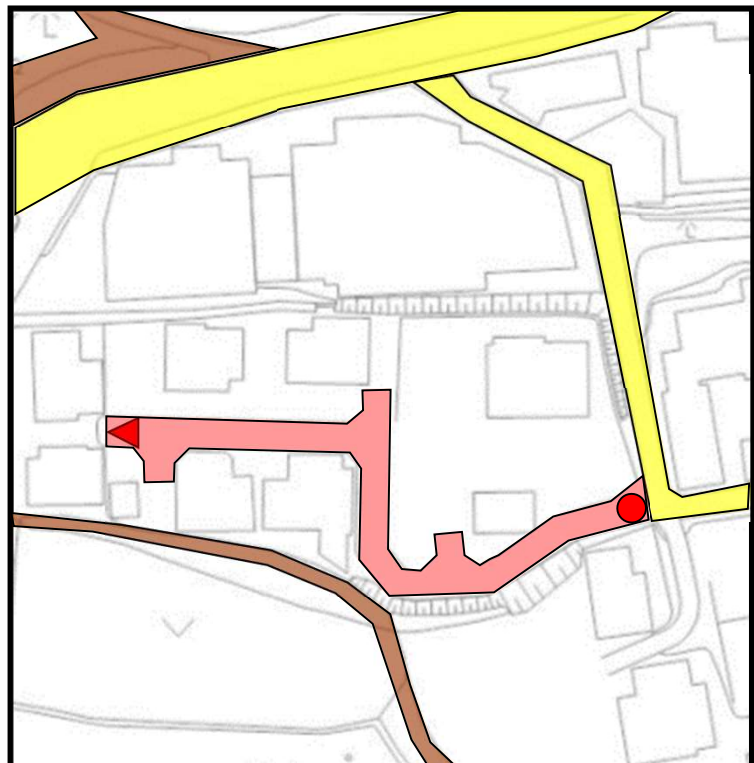
議第128号	滴水第43号線	(路面状況)
市道認定路線		アスファルト舗装
30-772	L=172.1m W=5.0m	側溝あり

都市計画法の開発行為により築造された道路

位置図



拡大図



凡例

	認定道路		里道
	国道・県道		河川・水路
	市道		



議第129号	今吉野第22号線	(路面状況)
市道認定路線		アスファルト舗装
29-572	L=99.3m W=4.0m	側溝あり

地元要望による市道認定

位置図



①起点付近



①起点付近



県営小山田団地

凡例

- → 認定市道
- → 廃止市道
- 国道・県道
- 市道
- 河川

認定	議第130号	島崎6丁目第14号線	(路面状況)
①	市道認定路線		アスファルト舗装
	7-352	L=40.7m W=4.0m	側溝あり
廃止	議第131号	島崎6丁目第14号線	(路面状況)
①	市道廃止路線		-
	7-352	L=117.0m W=0.5m	-

一部払下げに伴う
市道の廃止・再認定

位置図

番号17



起点付近



終点付近

凡例

- 廃止市道
- 国道・県道
- 河川
- 市道

議第132号	新南部町第15号線	(路面状況)
市道廃止路線		—
11-86	L=150.0m W=0.6m	—

払下げに伴う市道廃止