

令和7年第四回定例市議会

他市町村道の区域外路線認定に伴う 承諾路線図

1. 甲佐町道認定の承諾路線

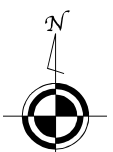
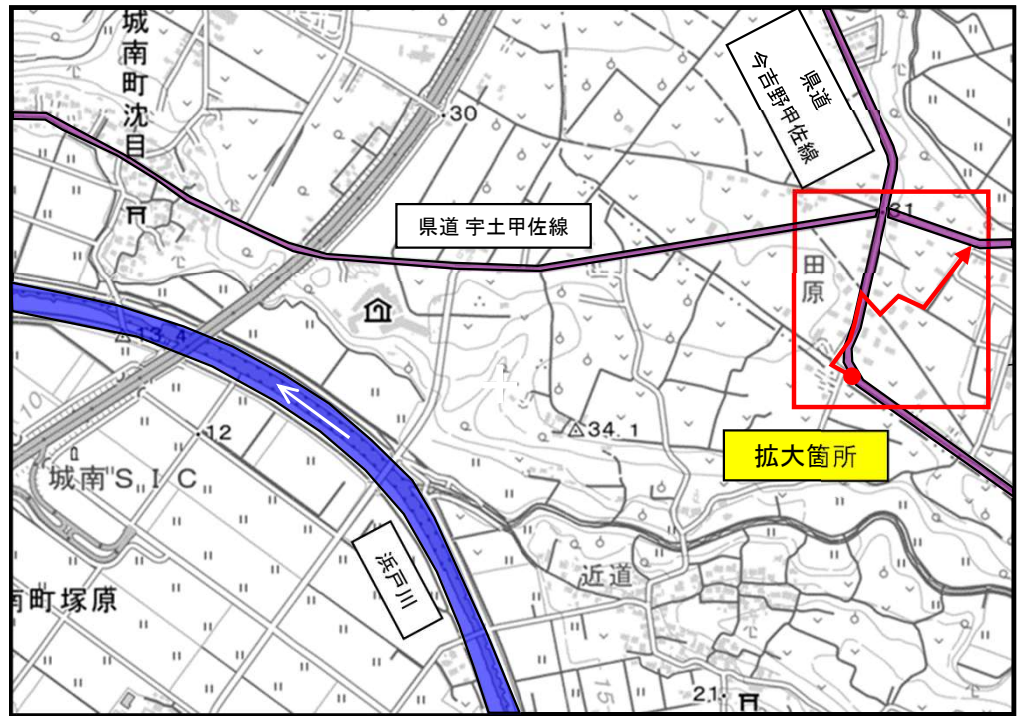
路線数 1路線

延長 L = 475.1m

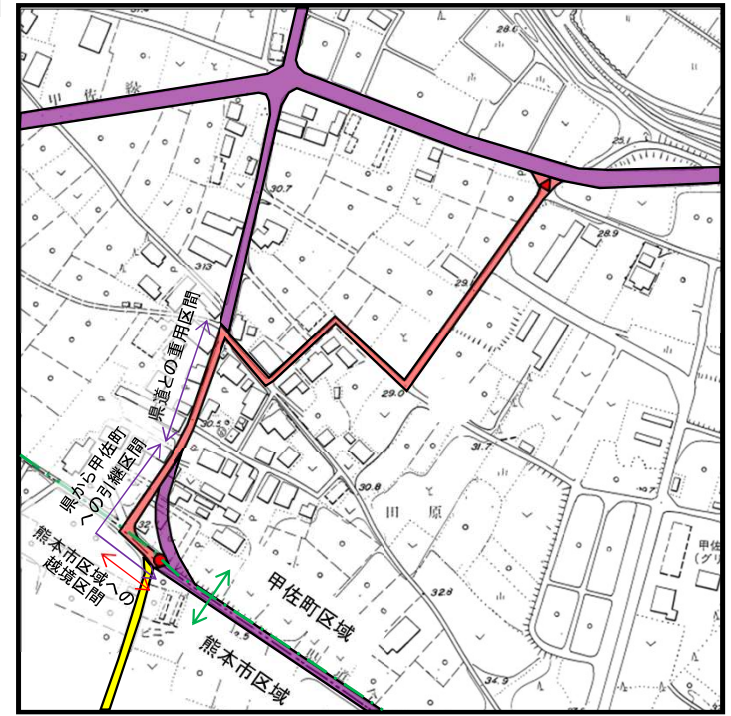
2. 甲佐町道認定の承諾路線の資料

議案番号	路線名	町 道 認 定				承 諾 区 間 (熊 本 市 区 域 内)				路面状況	図面番号
		起 点	路面幅員 (m)	延 長 (m)	面 積 (㎡)	起 点	路面幅員 (m)	延 長 (m)	面 積 (㎡)		
		終 点				終 点					
議第391号	甲佐町道 田原線	上益城郡甲佐町大字田口字石仏4314番6 地先	3.5 ~ 16.0	475.1	3020.70	熊本市南区城南町陳内738番3 地先	5.6 ~ 6.2	37.2	212.50	アスファルト	1
		上益城郡甲佐町大字田口字免の上3956番4 地先				熊本市南区城南町陳内645番2 地先				舗装有り	
										側溝有り	

位置図



拡大図



凡例

- 認定道路
- 国道・県道
- 市道
- 里道
- 河川・水路
- 行政界

議第391号	甲佐町道 田原線	(路面状況)
町道認定路線		アスファルト舗装
111	L=475.1m W=3.5m	側溝あり

甲佐町町道認定の承諾