

令和7年8月豪雨について

令和7年8月豪雨について

1. 概要

2. 時系列




3. 被害状況

4. ポイントマップ

1. 概要

1. 大雨の概要

令和7年8月10日夜から、これまでに経験したことのないような記録的な大雨となった。11日夕方にかけて、洪水警報や土砂災害警戒情報等が発表され、深刻な影響を及ぼし、また、同じく11日昼過ぎにかけて線状降水帯が発生し、市内では複数の人的被害に加え、多数の床上浸水・床下浸水、道路冠水や土砂災害などが発生した。



雨雲レーダー

出典：tenki.jp



道路冠水



土砂災害

2. 時系列

1. 水防本部態勢

- 8月 8日(金)06:53 熊本市水防本部【レベル2】情報収集態勢設置
- 8月10日(日)21:25 熊本市水防本部【レベル3】初動準備態勢に移行
- 8月10日(日)22:05 熊本市災害警戒本部【レベル4】応急活動準備態勢設置
- 8月11日(月)16:30 熊本市水防本部【レベル3】初動準備態勢に移行
- 8月12日(火)11:19 熊本市水防本部【レベル2】情報収集態勢に移行 ※避難所閉鎖まで水防本部は維持

2. 避難所態勢

- 8月10日(日)18:00 高齢者等避難発令に伴い、公設公民館等(熊本市内20箇所)の開設(その後、避難指示へ切替え)
- 8月11日(月)09:03 最大の避難者数:598人(避難所開設は最大で92箇所)
- 8月12日(火)11:19 高齢者等避難解除(9月1日時点、北区1箇所開設中)

3. 気象情報及び避難情報発令等状況

	8月8日		8月9日						8月10日			8月11日						8月12日				8月13日					
	6~24	0-6	6-9	9-12	12-15	15-18	18-21	21-24	0-18	18-21	21-24	0-3	3-6	6-9	9-12	12-15	15-18	18-21	21-24	0-3	3-6	6-9	9-12	12-24	0-3	3-6	6-9
大雨注意報(土砂災害)	(6:53) 発表																										(2:45) 解除
大雨注意報(浸水害)			(12:09) 発表				(15:30) 解除																				
大雨警報(土砂災害)																											(11:19) 解除
大雨警報(浸水害)	(8:35) 発表				(12:09) 解除																						(11:19) 解除
洪水注意報			(4:58) 発表				(15:30) 解除																				(20:59) 解除
洪水警報	(8:35) 発表				(12:09) 解除																						(15:45) 解除
土砂災害警戒情報																											(15:10) 解除
避難情報(警戒レベル3)																											(11:09) 解除
避難情報(警戒レベル4)																											(16:30) 解除
																											(16:30) 解除

3. 被害状況①

1. 人的被害:7件(9月1日時点)

(1)死亡:1件

- 南区城南町で同居人不在との通報。本人と思われる遺体を8/13浜戸川で発見。身元確認により本人と断定

(2)行方不明:1件

- 北区貢町で車両2台が流出し、1台から1名は脱出できたが、もう1台は不明のため搜索中

(3)軽中等症:5件

- 車流出から救出後、低体温症により搬送されたもの
- 転倒したもの(自転車走行中、バイク走行中、避難中)
- 床上浸水時に家具と衝突し、負傷したもの

2. 住家等被害(8月29日時点)

(1)り災証明書の申請件数 1,800件

(2)り災証明書の発行件数 1,177件

(被害認定調査後に発行した証明書発行件数及び被害認定調査が不要で即日り災証明書を発行した数の合計)

(2)の内訳 全壊 0件、大規模半壊 1件、中規模半壊 2件、半壊 381件、準半壊 62件、一部損壊 731件

3. 被害状況②

3. 道路に関する被害:202件(9月1日時点)

- (1)道路冠水:131件
- (2)道路通行止:20件
- (3)道路損壊:51件

4. 河川等に関する被害:15件(9月1日時点)

- (1)河川護岸崩壊:8件
- (2)水路損壊:2件
- (3)調整池損壊等:5件

5. その他被害:319件(9月1日時点)

- (1)土砂災害:214件
- (2)その他倒木など:105件



健軍川護岸崩壊
(東区神水本町)



土砂災害 (北区徳王町)

3. 被害状況③

6. 農業・水産に関する被害:1110件(8月26日時点)

- (1)農地の被害:226件(北区植木町、改寄町、西区河内町、上松尾町、南区城南町ほか)
- (2)農道の被害:43件(北区植木町、西区河内町ほか)
- (3)農業用水路等の被害:56件(北区植木町、改寄町ほか)
- (4)農業用施設・農業機械の被害:769件(南区城南町ほか)
- (5)漁船の流出・転覆:7件(西区河内町)
- (6)海苔加工施設の被害:6件(西区沖新町)
- (7)二枚貝保護区の倒壊:3件(南区川口町)



農業用ハウス・農業機械被害
(南区城南町)

7. 教育委員会所管施設の被害:63件(9月1日時点)

- (1)浸水被害:10件(千原台高校・西山中ほか)
- (2)雨漏り他:53件(市立図書館・託麻原小ほか)

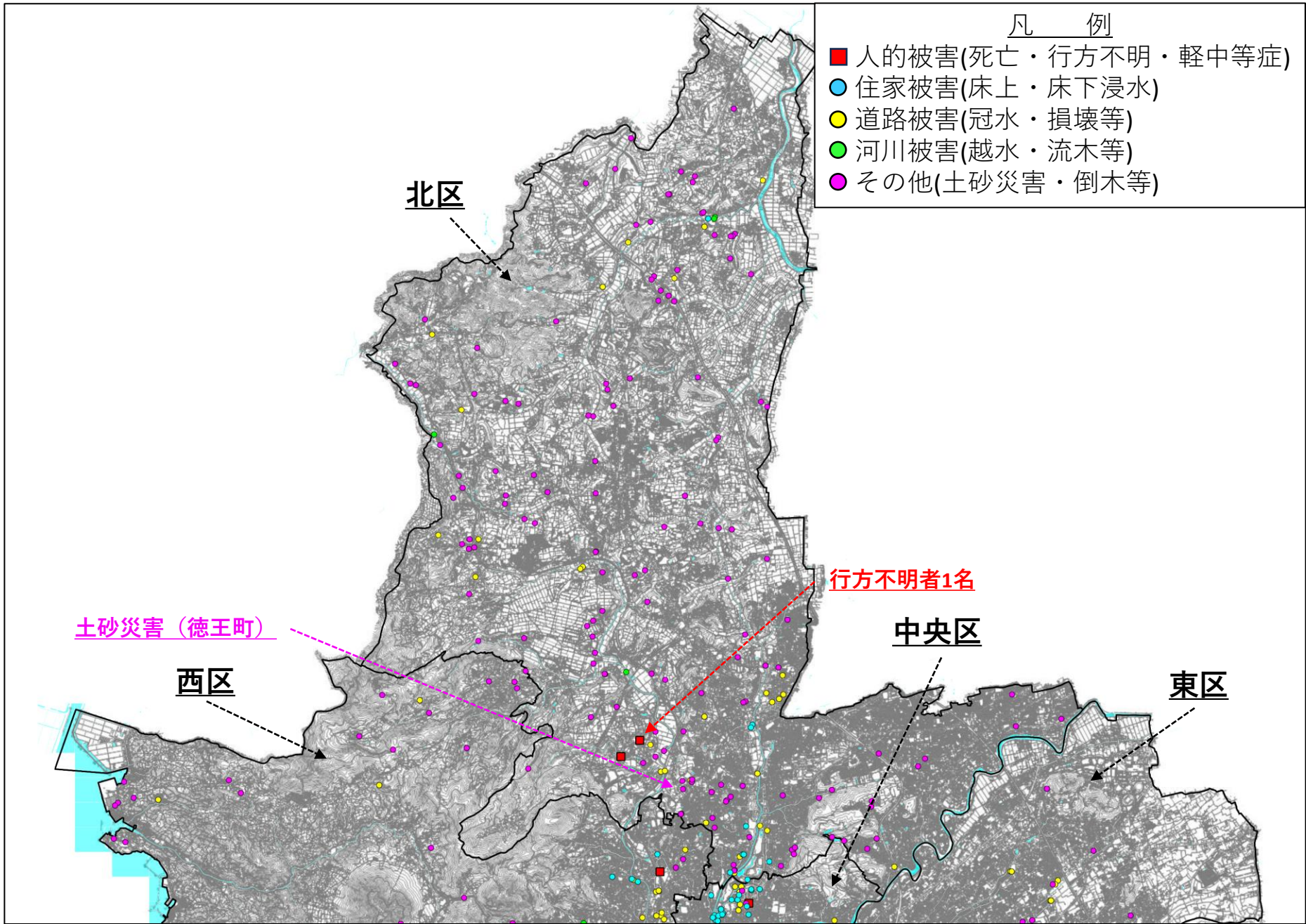


千原台高校



西山中学校

4. ポイントマップ①



4. ポイントマップ②

