

令和5年第四回定例市議会

市道認定・廃止路線図

1. 市道認定路線

路線数	17路線	延長 L = 1,894.0m
令和5年第四回定例会市議会	都市計画法第39条の規定に 基づく管理帰属 地元の要望	16路線 1路線

2. 市道廃止路線

路線数	2路線	延長 L = 677.5m
地元の要望	1路線	
地下	1路線	

令和5年第四回定例会市議会集計

路線計 15路線
延長計 L = 1,216.5m

※令和5年第四回定例会市議会累計

路線計 13,130路線 (既路線数 13,115路線)
延長計 L = 3,547,289.6m (既延長 L = 3,546,073.1m)

市道の認定詳細資料

議案番号	路線名	起	重要な 整理 路面幅員 延長 面積	重要な 整理 路面幅員 延長 面積	延長 (m)	面積 (㎡)	議案概要	路面状況	図面番号
		点							
議第274号	渡鹿6丁目 第12号線	中央区渡鹿6丁目96番7地先	3- 386	4.0 ~ 14.5	70.9	385.27	都市計画法の開発行為に より築造された道路	アスファルト 舗装有り 側溝有り	1
		中央区渡鹿6丁目96番14地先							
議第275号	横手4丁目 第26号線	西区横手4丁目78番1地先	6- 524	4.0 ~ 7.0	52.4	230.14	都市計画法の開発行為に より築造された道路	アスファルト 舗装有り 側溝有り	2
		西区横手4丁目78番5地先							
議第276号	龍田7丁目 第14号線	北区龍田7丁目158番13地先	10- 829	6.0 ~ 18.2	40.4	316.06	都市計画法の開発行為に より築造された道路	アスファルト 舗装有り 側溝有り	3
		北区龍田7丁目158番8地先							
議第277号	山ノ神2丁目 第20号線	東区山ノ神2丁目2612番557地先	12- 1188	6.0 ~ 16.0	63.6	432.82	都市計画法の開発行為に より築造された道路	アスファルト 舗装有り 側溝有り	4
		東区山ノ神2丁目2612番563地先							
議第278号	御幸木部3丁目 第10号線	南区御幸木部3丁目3130番5地先	15- 767	5.0 ~ 10.2	35.4	208.28	都市計画法の開発行為に より築造された道路	アスファルト 舗装有り 側溝有り	5
		南区御幸木部3丁目3130番11地先							
議第279号	御幸西3丁目 第2号線	南区御幸西3丁目556番1地先	15- 768	5.0 ~ 11.0	87.7	475.84	都市計画法の開発行為に より築造された道路	アスファルト 舗装有り 側溝有り	6
		南区御幸西3丁目556番10地先							
議第280号	小島3丁目 第5号線	西区小島3丁目1730番16地先	21- 106	5.0 ~ 9.3	105.7	544.51	都市計画法の開発行為に より築造された道路	アスファルト 舗装有り 側溝有り	7
		西区小島3丁目1730番11地先							
議第281号	小島3丁目 第6号線	西区小島3丁目1724番3地先	21- 107	5.0 ~ 10.2	120.0	855.67	都市計画法の開発行為に より築造された道路	アスファルト 舗装有り 側溝有り	8
		西区小島3丁目1732番10地先							
議第282号	小島下町 第64号線	西区小島下町3499番4地先	21- 108	6.0 ~ 16.0	40.2	291.21	都市計画法の開発行為に より築造された道路	アスファルト 舗装有り 側溝有り	9
		西区小島下町3499番2地先							
議第283号	中島町 第46号線	西区中島町780番5地先	22- 172	5.0 ~ 10.0	57.3	341.93	都市計画法の開発行為に より築造された道路	アスファルト 舗装有り 側溝有り	10
		西区中島町780番8地先							

市道の認定詳細資料

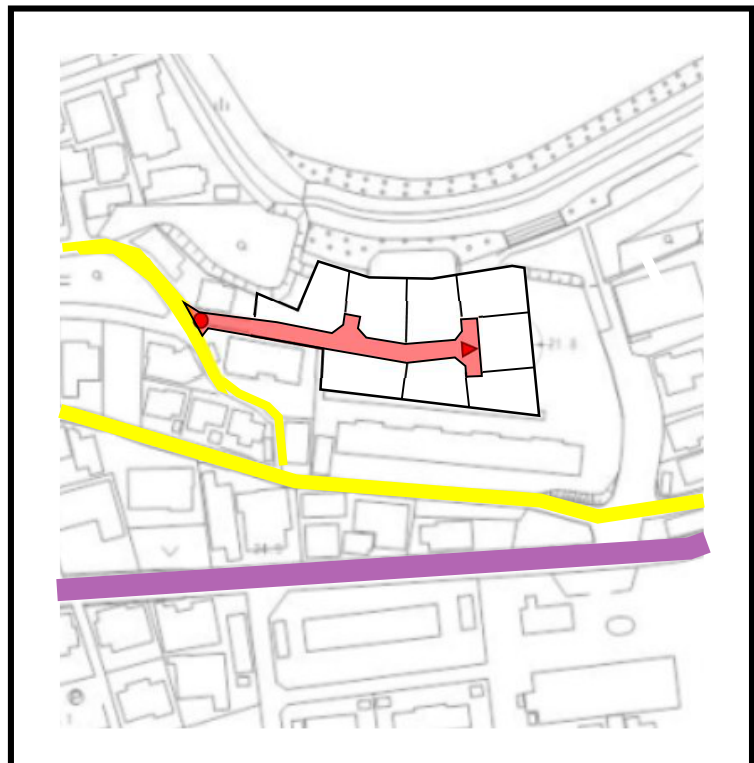
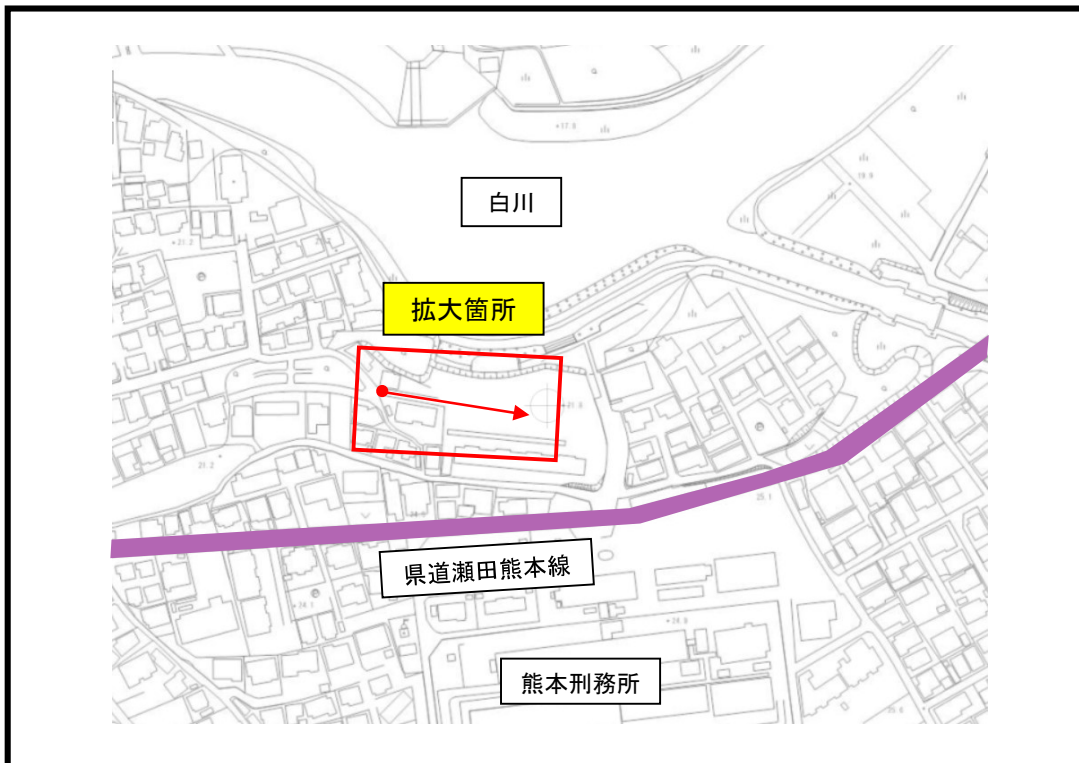
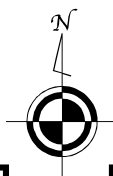
議案番号	路線名	起 点	重要な 整理 路面幅員 延長 面積	重要な 整理 路面幅員 延長 面積	延 長 (m)	面 積 (m ²)	議 案 概 要	路 面 状 況	図面番号	
		終 点								經過地 番 号
議第284号	小山6丁目 第2号線	東区小山6丁目1522番5 地先	23 -	1308	5.0 ~ 15.0	26.0	180.17	都市計画法の開発行為に より築造された道路	アスファルト 舗装有り 側溝有り	11
		東区小山6丁目1522番1 地先								
議第285号	戸島5丁目 第13号線	東区戸島5丁目20番5 地先	23 -	1309	5.0 ~ 15.0	103.7	673.72	都市計画法の開発行為に より築造された道路	アスファルト 舗装有り 側溝有り	12
		東区戸島5丁目20番11 地先								
議第286号	戸島西4丁目 第15号線	東区戸島西4丁目3224番1 地先	23 -	1310	8.0 ~ 14.6	65.8	600.81	都市計画法の開発行為に より築造された道路	アスファルト 舗装有り 側溝有り	13
		東区戸島西4丁目3227番1 地先								
議第287号	梶尾町 第116号線	北区梶尾町1675番3 地先	24 -	572	5.0 ~ 19.7	148.2	950.58	都市計画法の開発行為に より築造された道路	アスファルト 舗装有り 側溝有り	14
		北区梶尾町1676番15 地先								
議第288号	碓 第19号線	南区城南町碓913番2 地先	29 -	578	6.0 ~ 16.9	42.3	337.70	都市計画法の開発行為に より築造された道路	アスファルト 舗装有り 側溝有り	15
		南区城南町碓913番8 地先								
議第289号	一木 第17号線	北区植木町一木600番19 地先	30 -	805	5.0 ~ 9.7	71.0	364.29	都市計画法の開発行為に より築造された道路	アスファルト 舗装有り 側溝有り	16
		北区植木町一木601番3 地先								
議第290号	良町1丁目田井島 3丁目 第3号線	南区良町1丁目152番1 地先	15 -	769	7.1 ~ 13.8	763.4	6919.64	地元要望に伴う 市道廃止・再認定	アスファルト 舗装有り 側溝有り	17
		南区田井島3丁目435番2 地先								
		地先								
		地先								
		地先								
		地先								
		地先								

市道の廃止詳細資料

	路線名	起 点	重要な 経過地	整理 番号	路面幅員 (m)	延長 (m)	面積 (㎡)	議案概要	路面状況	図面番号
		終 点								
議第291号	良町1丁目田井島3丁目第2号線	南区良町1丁目152番1地先		15-	9.0	658.5	-	地元要望に伴う 市道廃止・再認定	-	17
		南区田井島3丁目416番2地先		695	~ 13.8					
議第292号	花園6丁目第18号線	西区花園6丁目115番2地先		7-	0.6	19.0	-	払下げに伴う 市道廃止	-	18
		西区花園6丁目60番地先		66	~ 0.7					
		地先					-	-		
		地先					-	-		
		地先					-	-		
		地先					-	-		
		地先					-	-		
		地先					-	-		
		地先					-	-		

位置図

拡大図



凡例

	認定道路		里道
	国道・県道		河川・水路
	市道		



起点付近

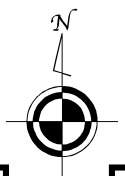
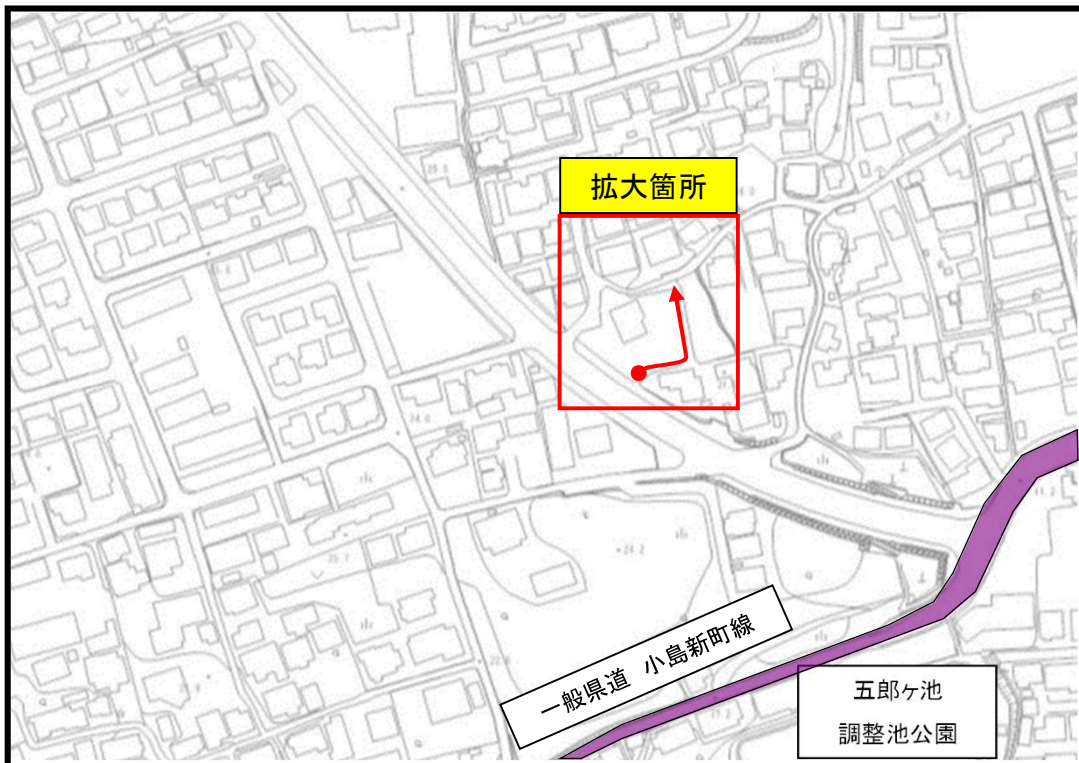


終点付近

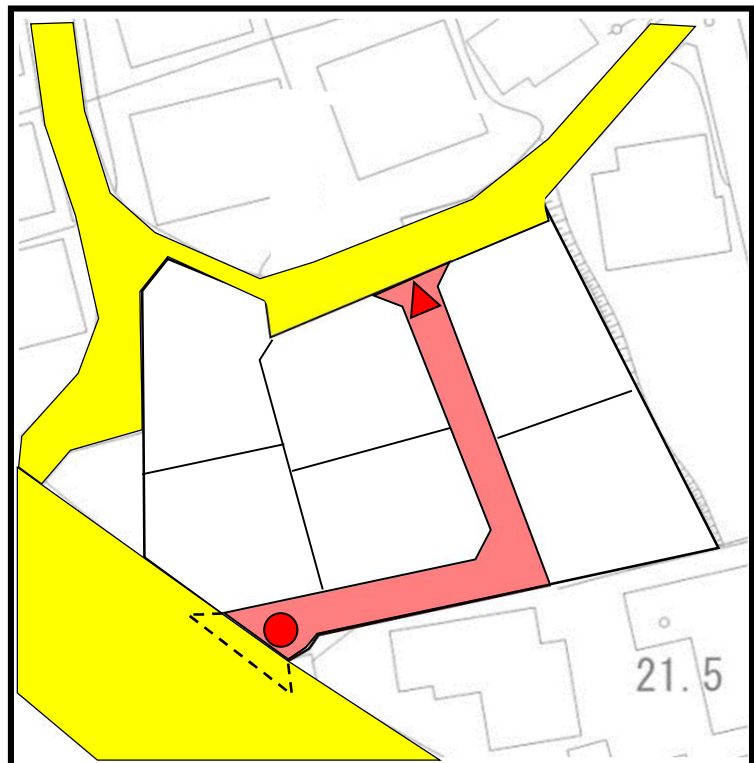
議第274号	渡鹿6丁目第12号線	(路面状況)
市道認定路線	L=70.9m W=4.00m	アスファルト舗装
3-386		側溝あり

都市計画法の開発行為により築造された道路

位置図



拡大図



凡例

	認定道路		里道
	国道・県道		河川・水路
	市道		



起点付近

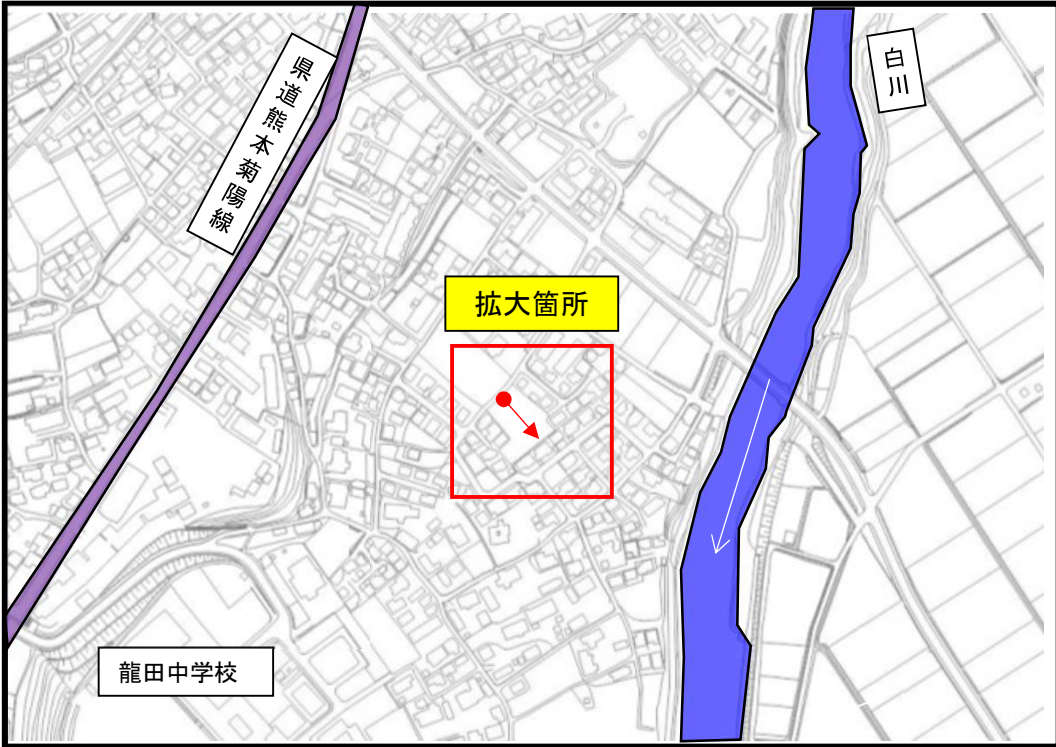


終点付近

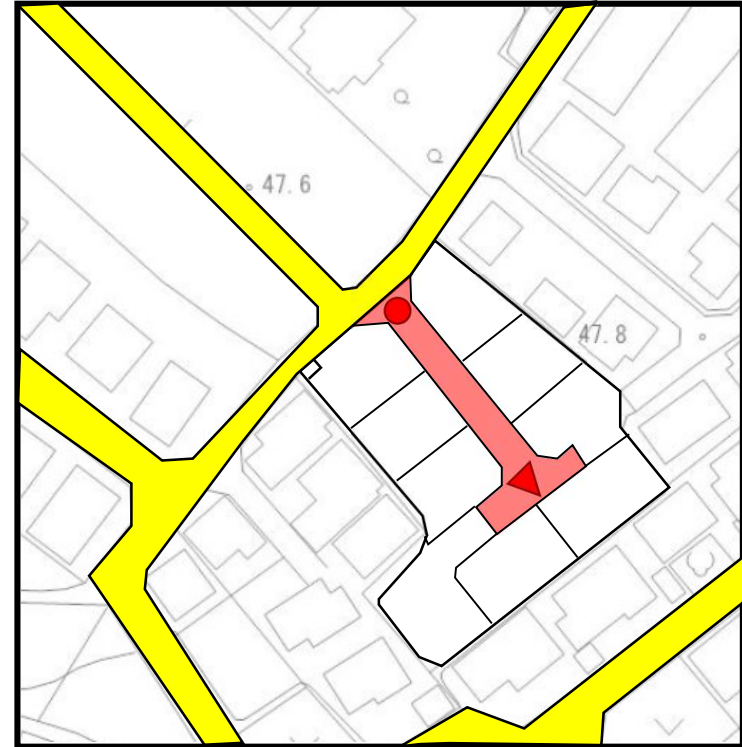
議第275号	横手4丁目第26号線	(路面状況)
市道認定路線		アスファルト舗装
6-524	L=52.4m W=4.0m	側溝あり

都市計画法の開発行為により築造された道路

位置図



拡大図



凡例

	認定道路		里道
	国道・県道		河川・水路
	市道		



起点付近



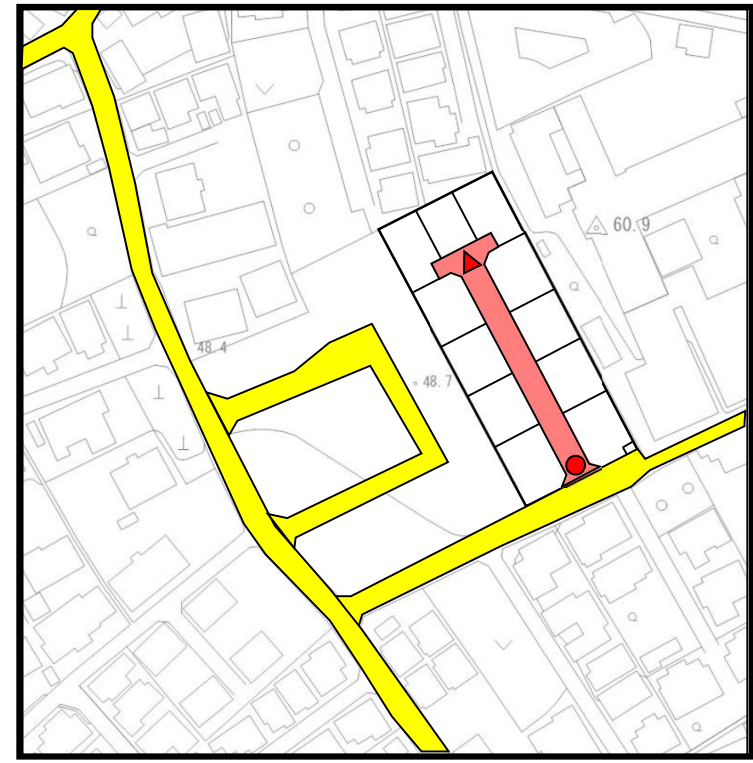
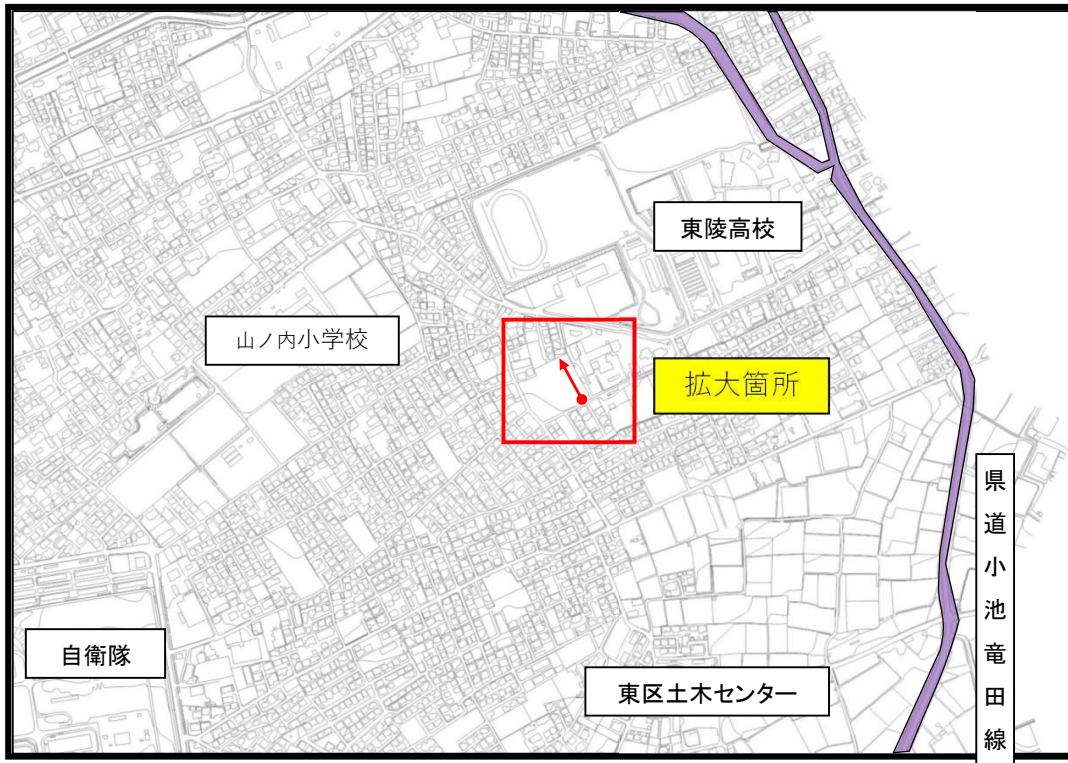
終点付近

議第276号	龍田7丁目第14号線	(路面状況)
市道認定路線		アスファルト舗装
10-829	L=40.4m W=6.0m	側溝あり

都市計画法の開発行為により築造された道路

位置図

拡大図



起点付近



終点付近

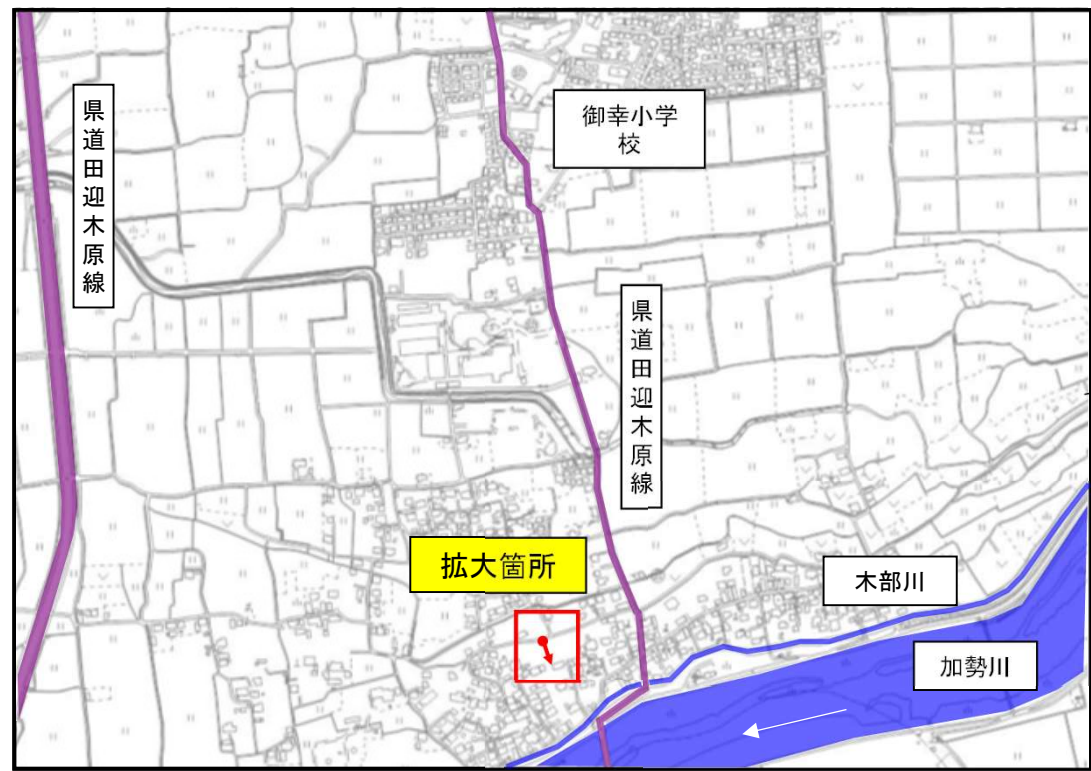
凡例

	認定道路		里道
	国道・県道		河川・水路
	市道		

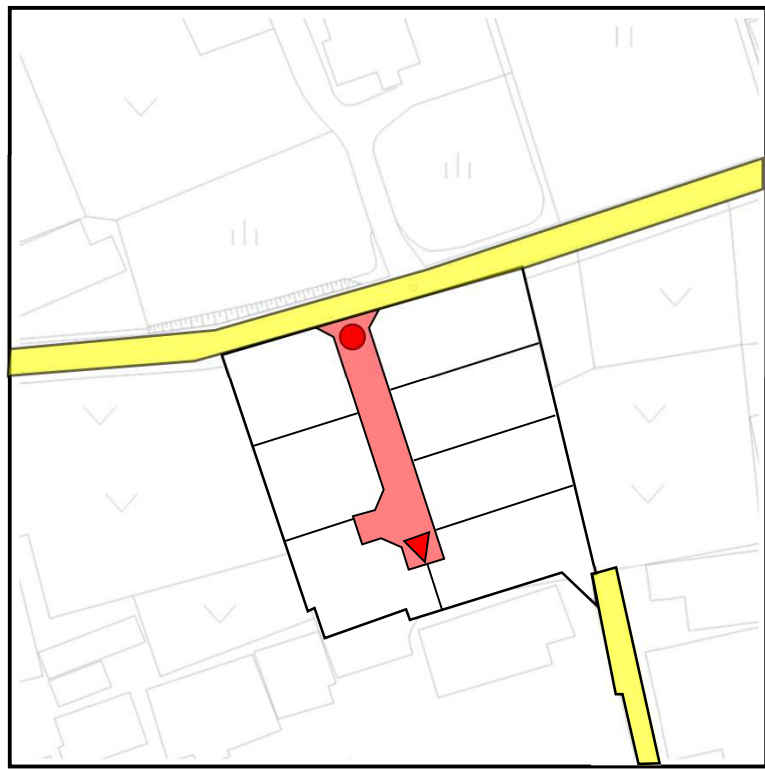
議第277号	山ノ神2丁目第20号線	(路面状況)
市道認定路線		アスファルト舗装
12-1188	L=63.6m W=6.0m	側溝あり

都市計画法の開発行為により築造された道路

位置図



拡大図



凡例

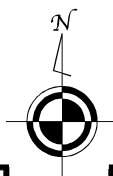
	認定道路		里道
	国道・県道		河川・水路
	市道		

議第278号	御幸木部3丁目第10号線	(路面状況)
市道認定路線		アスファルト舗装
15-767	L=35.4m W=5.0m	側溝あり

都市計画法の開発行為により築造された道路

位置図

拡大図



起点付近



終点付近

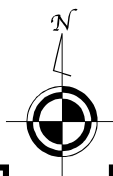
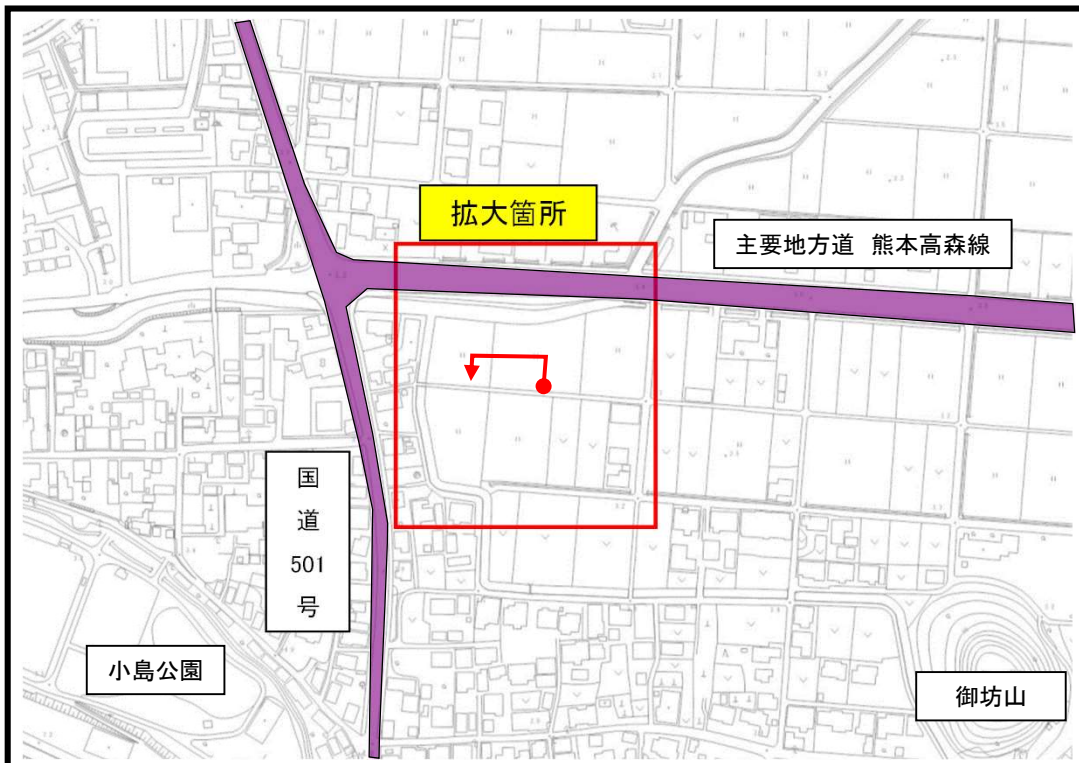
凡例

- 認定道路
- 国道・県道
- 市道
- 里道
- 河川・水路

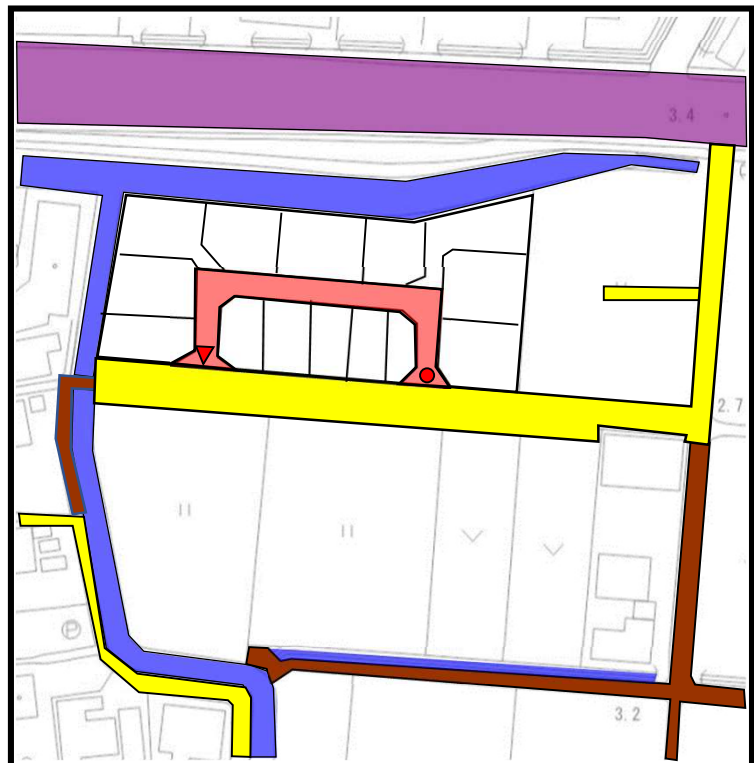
議第279号	御幸西3丁目第2号線	(路面状況)
市道認定路線		アスファルト舗装
15-768	L=87.7m W=5.0m	側溝あり

都市計画法の開発行為により築造された道路

位置図



拡大図



凡例

- 認定道路
- 国道・県道
- 市道
- 里道
- 河川・水路

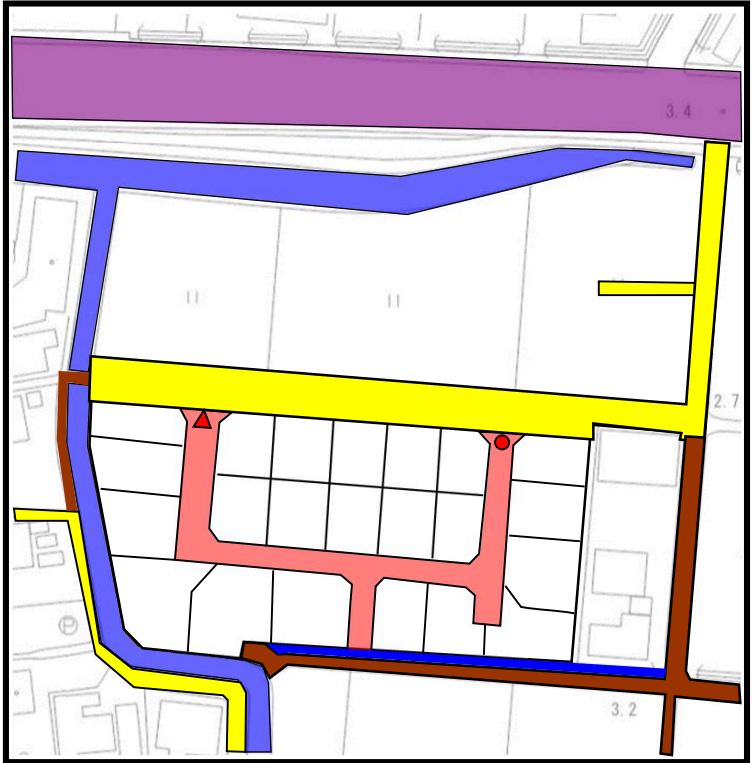
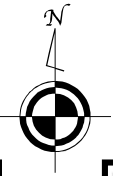


議第280号	小島3丁目第5号線	(路面状況)
市道認定路線	L=105.7m W=5.0m	アスファルト舗装
21-106		側溝あり






都市計画法の開発行為により築造された道路

位置図

拡大図



凡例

-  認定道路
-  里道
-  国道・県道
-  河川・水路
-  市道



起点付近



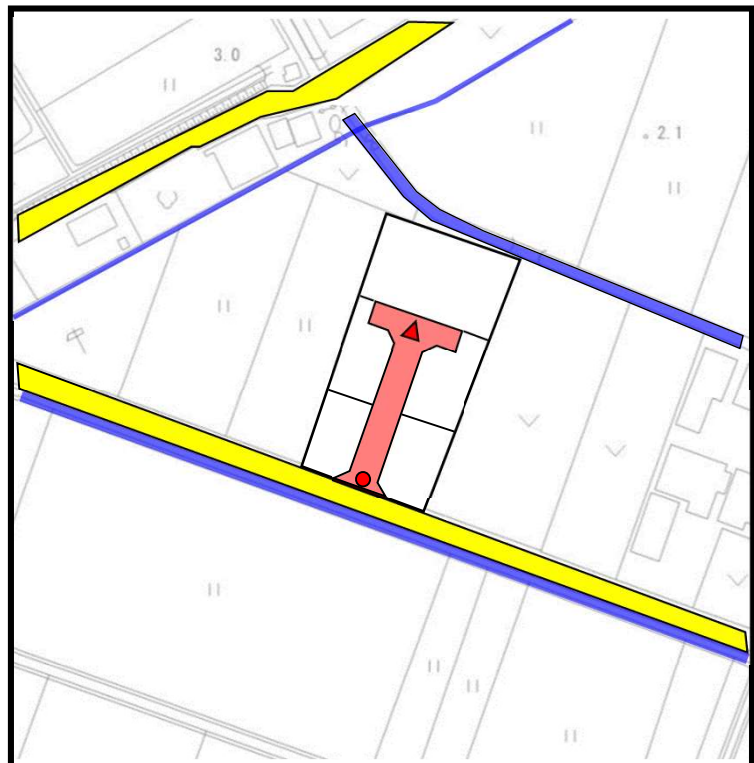
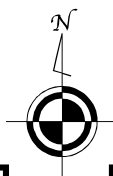
終点付近

議第281号	小島3丁目第6号線	(路面状況)
市道認定路線		アスファルト舗装
21-107	L=120.0m W=5.0m	側溝あり

都市計画法の開発行為により築造された道路

位置図

拡大図



凡例

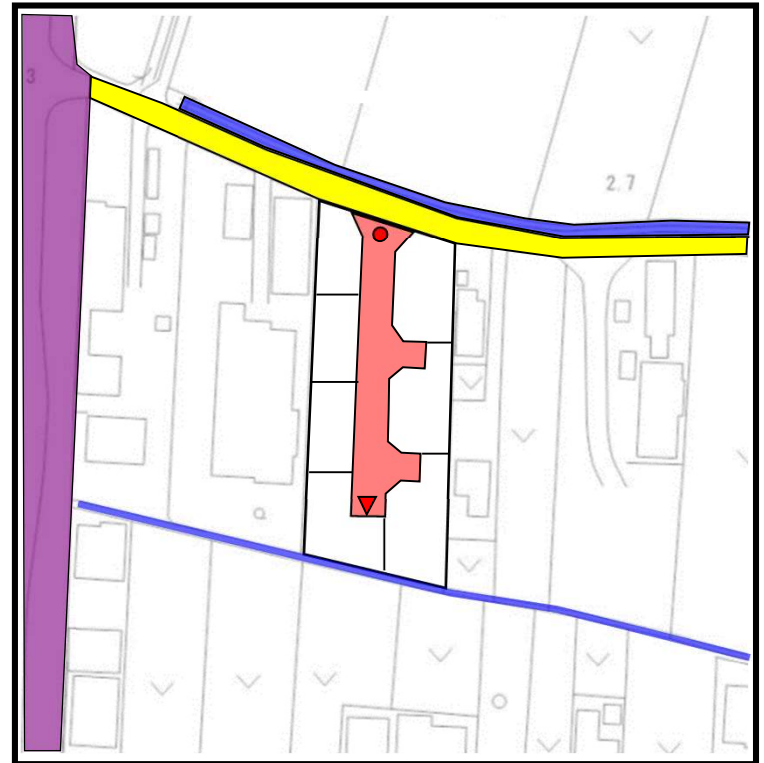
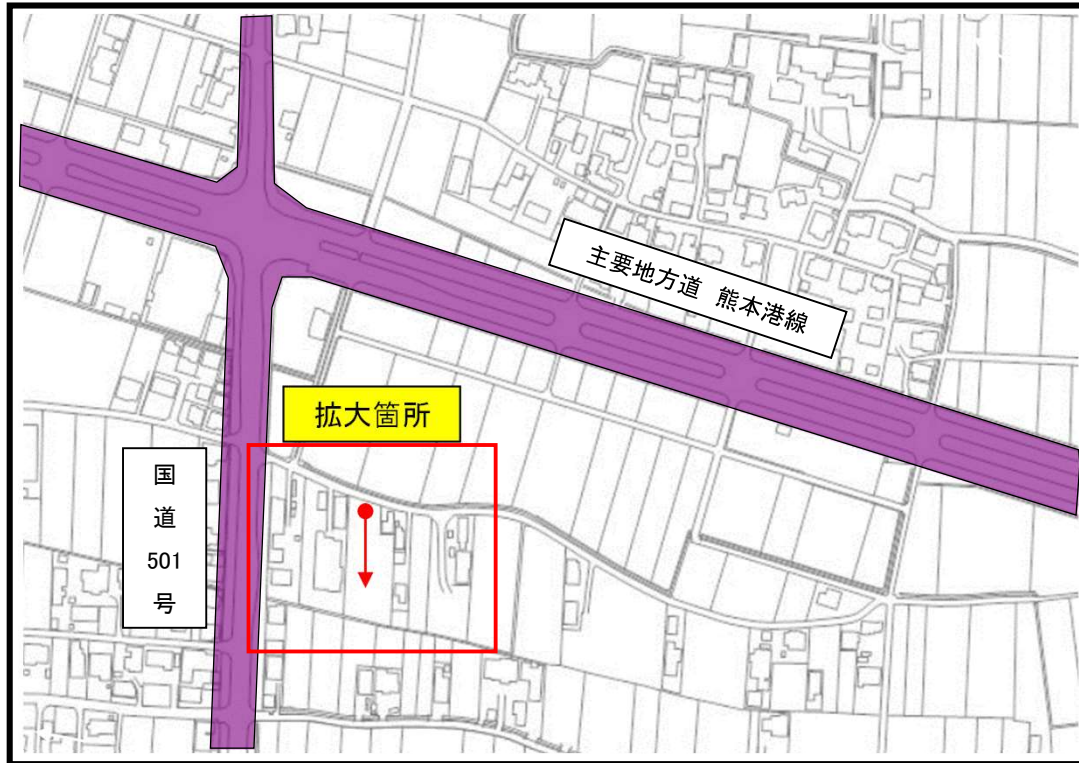
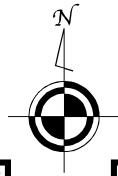
	認定道路		里道
	国道・県道		河川・水路
	市道		

議第282号	小島下町第64号線	(路面状況)
市道認定路線		アスファルト舗装
21-108	L=40.2m W=6.0m	側溝あり

都市計画法の開発行為により築造された道路

位置図

拡大図



凡例

	認定道路		里道
	国道・県道		河川・水路
	市道		



起点付近



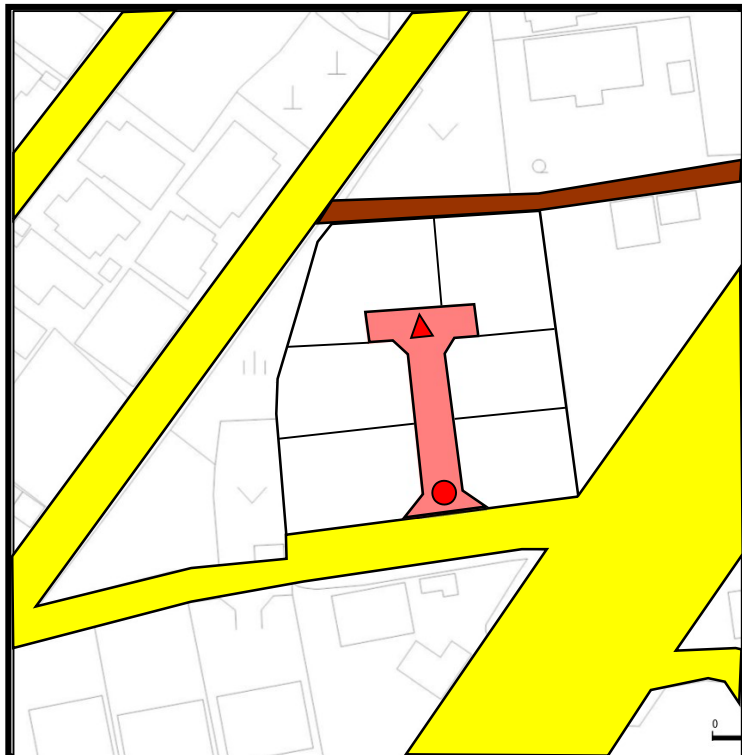
終点付近

議第283号	中島町第46号線	(路面状況)
市道認定路線		アスファルト舗装
22-172	L=57.3m W=5.0m	側溝あり

都市計画法の開発行為により築造された道路

位置図

拡大図



起点付近



終点付近

凡例

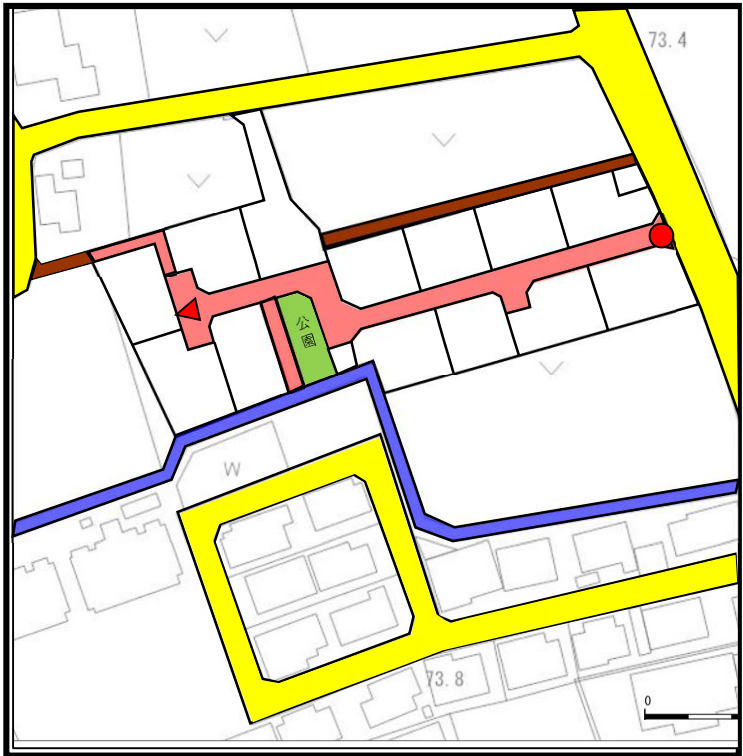
	認定道路		里道
	国道・県道		河川・水路
	市道		

議第284号	小山6丁目第2号線	(路面状況)
市道認定路線	L=26.0m W=5.0m	アスファルト舗装
23-1308		側溝あり

都市計画法の開発行為により築造された道路

位置図

拡大図



①起点付近



②終点付近

凡例

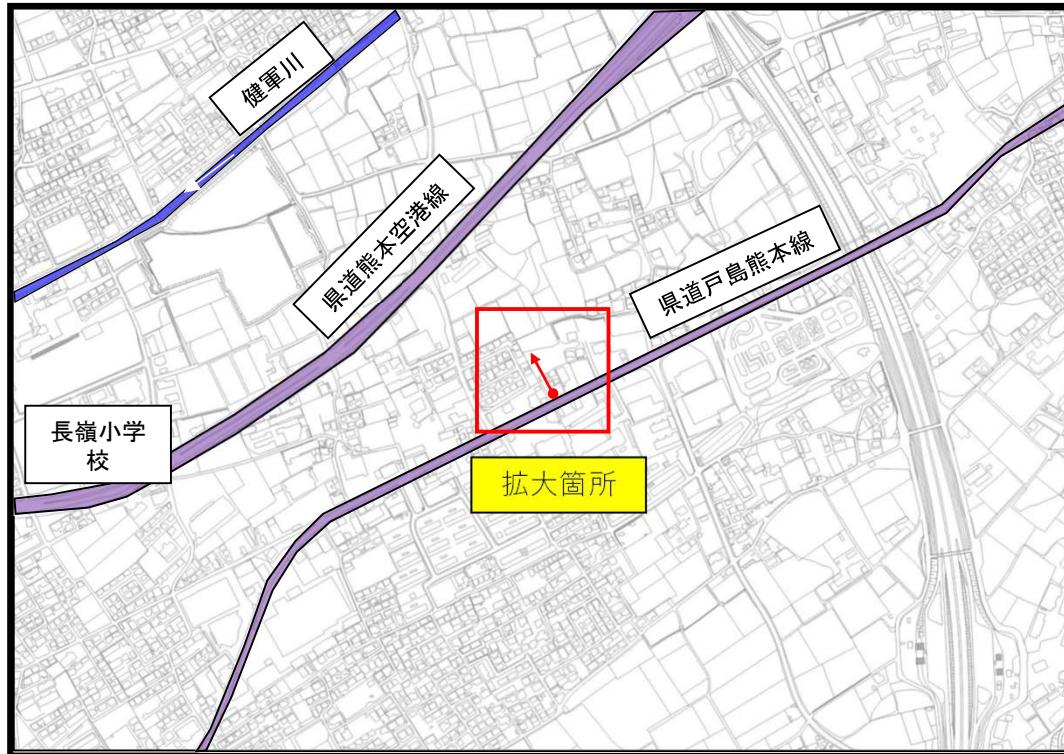
	認定道路		里道
	国道・県道		河川・水路
	市道		

議第285号	戸島5丁目第13号線	(路面状況)
市道認定路線	L=103.7m W=5.0m	アスファルト舗装
23-1309		側溝あり

都市計画法の開発行為により築造された道路

位置図

拡大図



凡例

	認定道路		里道
	国道・県道		河川・水路
	市道		



起点付近



終点付近

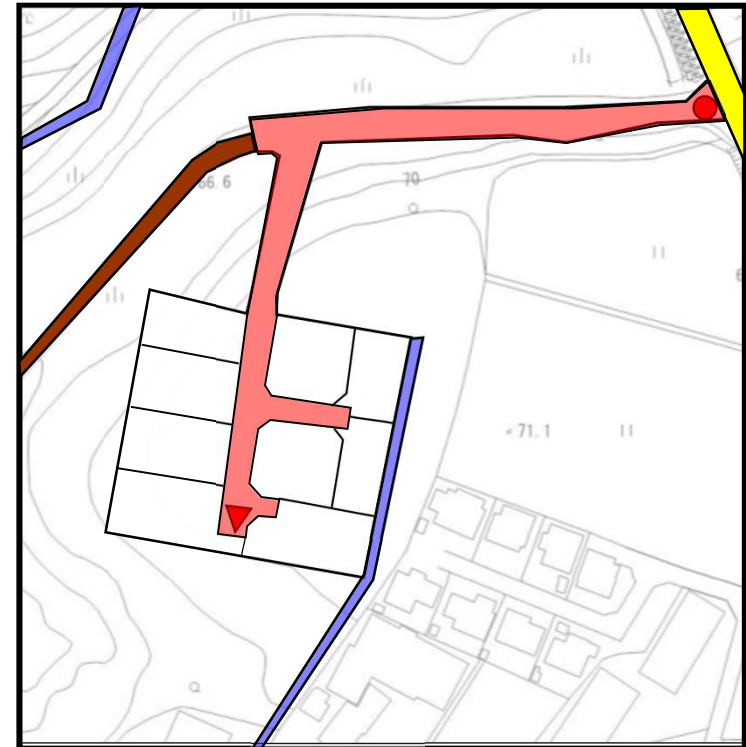
議第286号	戸島西4丁目第15号線	(路面状況)
市道認定路線		アスファルト舗装
23-1310	L=65.8m W=8.0m	側溝あり

都市計画法の開発行為により築造された道路

位置図



拡大図



凡例

	認定道路		里道
	国道・県道		河川・水路
	市道		



起点付近

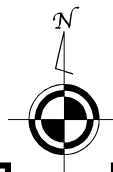
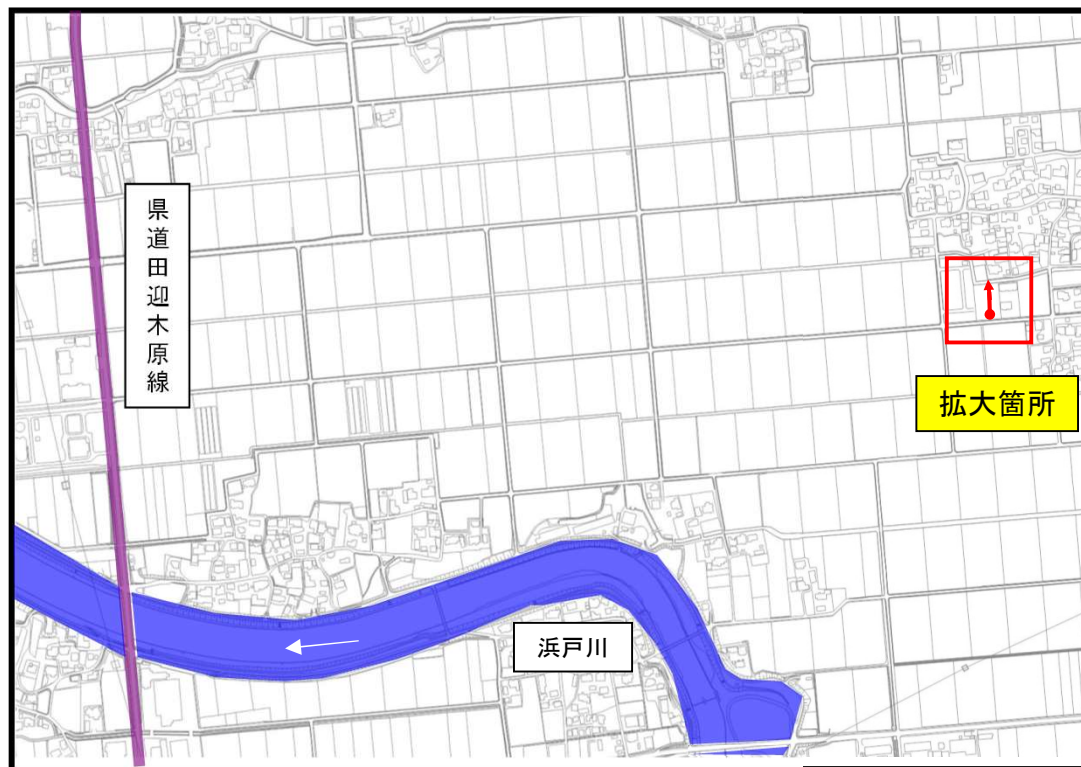


終点付近

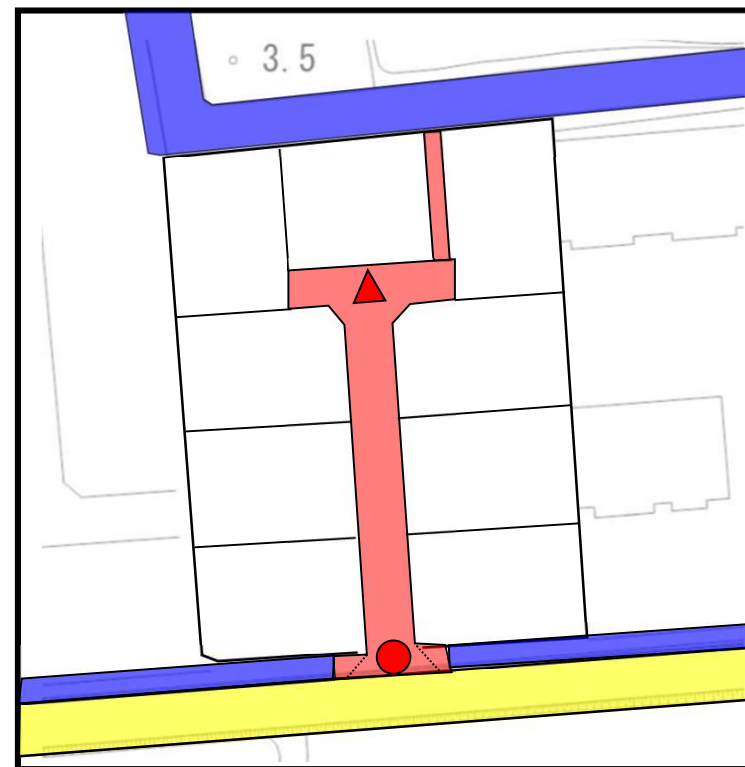
議第287号	梶尾町第116号線	(路面状況)
市道認定路線		アスファルト舗装
24-572	L=148.2m W=5.0m	側溝あり

都市計画法の開発行為により築造された道路

位置図



拡大図



凡例

	認定道路		里道
	国道・県道		河川・水路
	市道		



起点付近

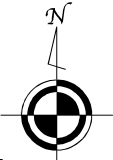


終点付近

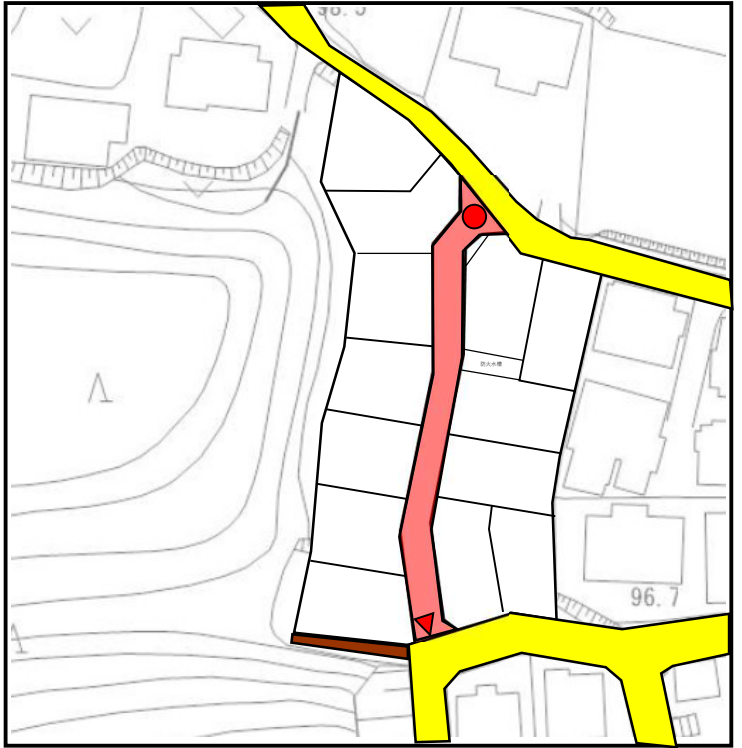
議第288号	碓第19号線	(路面状況)
市道認定路線		アスファルト舗装
29-578	L=42.3m W=6.0m	側溝あり

都市計画法の開発行為により築造された道路

位置図



拡大図



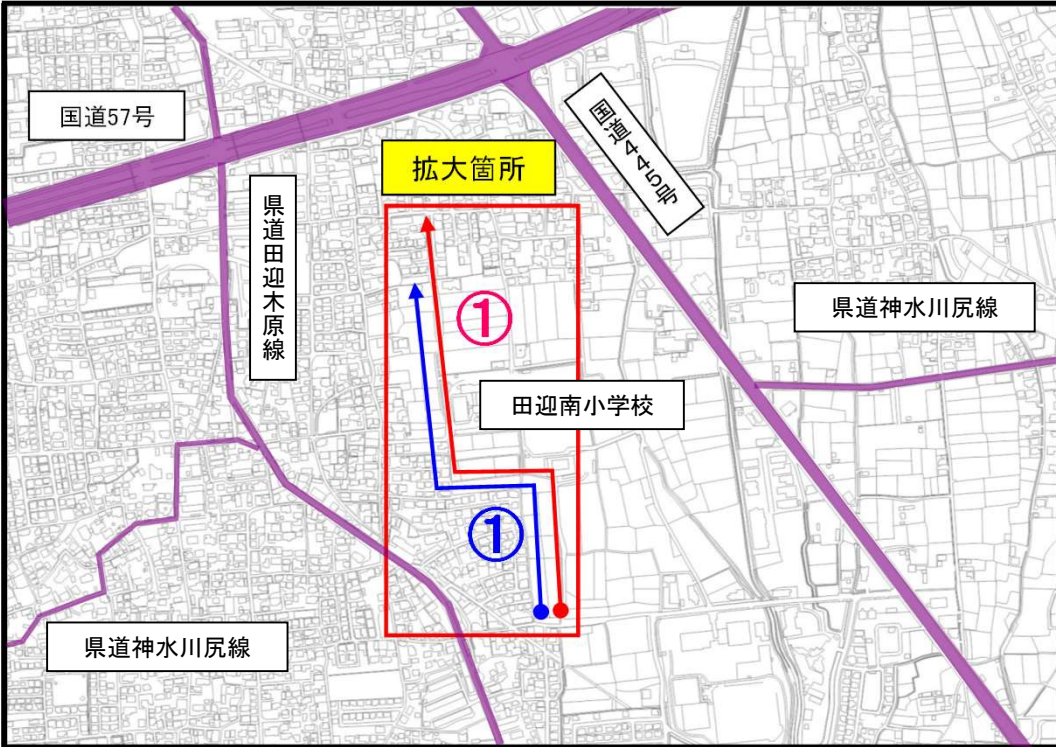
凡例

	認定道路		里道
	国道・県道		河川・水路
	市道		

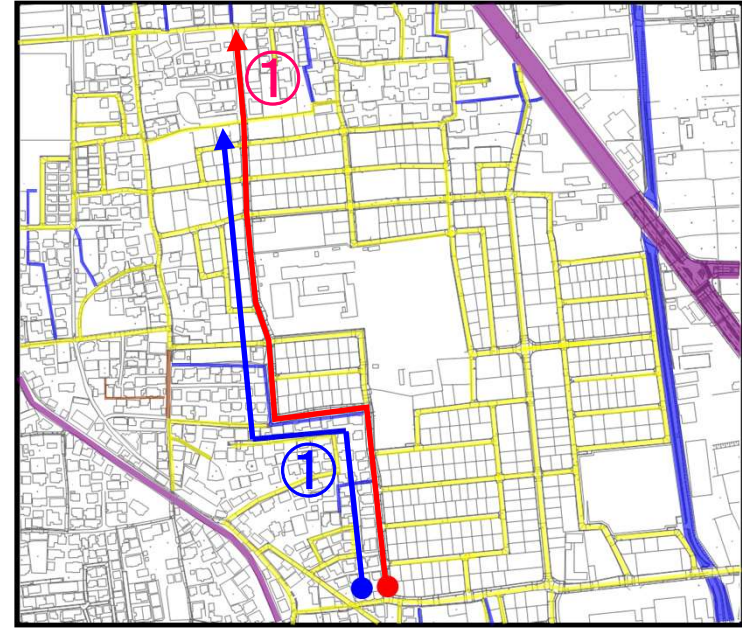
議第289号	一木第17号線	(路面状況)
市道認定路線		アスファルト舗装
30-805	L=71.0m W=5.0m	側溝あり

都市計画法の開発行為により築造された道路

位置図



拡大図



凡例

- → 認定市道
- → 廃止市道
- 国道・県道
- 市道
- 河川・水路
- 里道


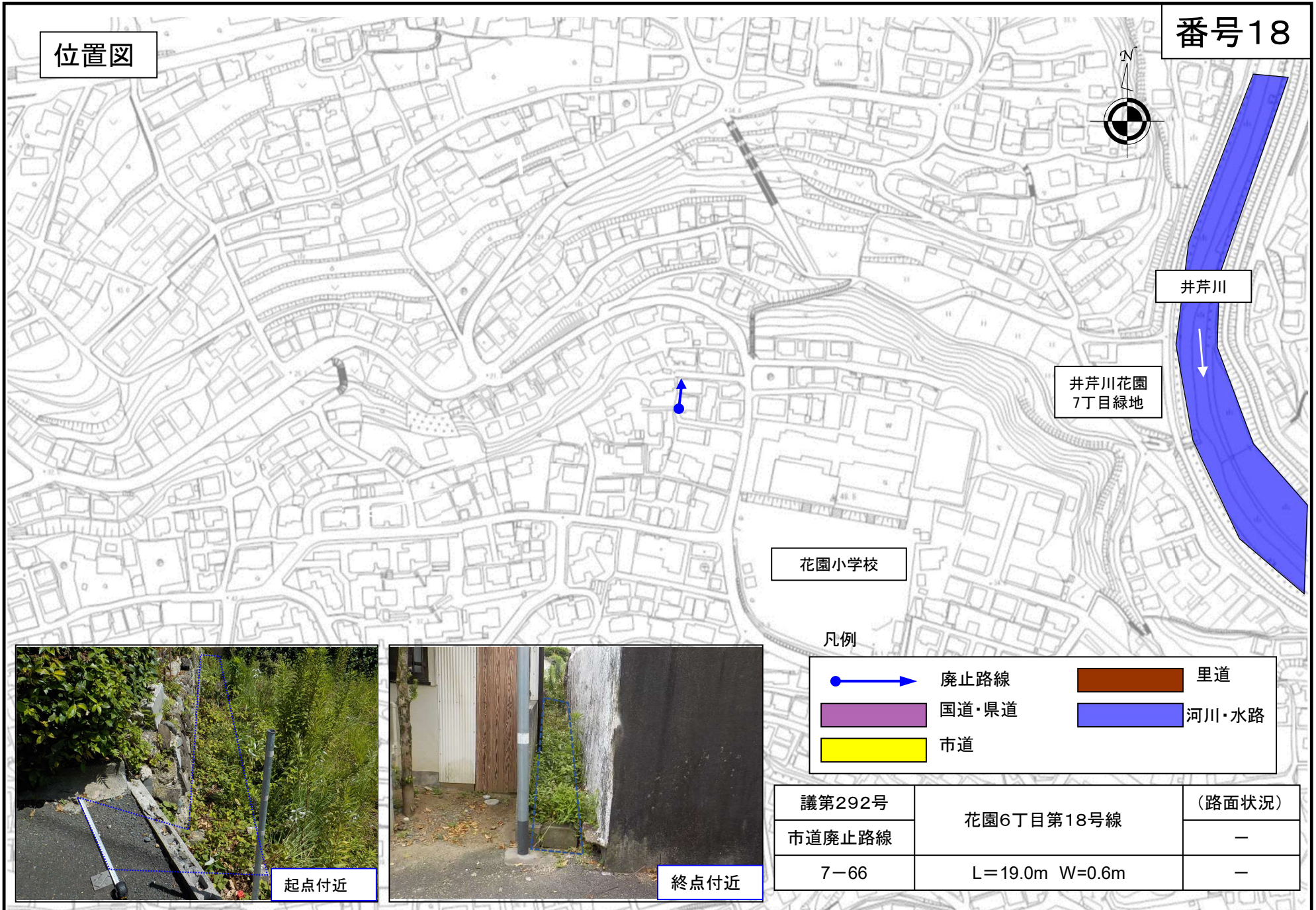


認定 ①	議第290号	良町1丁目田井島3丁目第3号線	(路面状況)
	市道認定路線		アスファルト舗装
	15-769	L=763.4m W=7.1m	側溝あり
廃止 ②	議第291号	良町1丁目田井島3丁目第2号線	(路面状況)
	市道廃止路線		-
	15-695	L=658.5m W=9.0m	-

地元要望に伴う廃止・再認定

番号18

位置図



起点付近



終点付近

凡例

	廃止路線		里道
	国道・県道		河川・水路
	市道		

議第292号	花園6丁目第18号線	(路面状況)
市道廃止路線		—
7-66	L=19.0m W=0.6m	—

払下げに伴う市道廃止